

















JERARQUIZACIÓN VIAL

Convenciones Temáticas

Clasificación

-  Ferrea existente
-  Ferrea proyectado
-  Autopista urbana / Vía travesía existente
-  Autopista urbana / Vía travesía proyectado
-  Arteria ampliación
-  Arteria existente
-  Arteria proyectado
-  Colectora ampliación
-  Colectora existente
-  Colectora proyectado
-  Primaria rural municipal existente
-  Primaria rural municipal proyectada
-  Secundaria rural municipal ampliación
-  Secundaria rural municipal existente
-  Secundaria rural municipal proyectado
-  Primer orden nacional existente
-  Primer orden nacional proyectado
-  Segundo orden nacional existente
-  Segundo orden nacional proyectado
-  Tercer orden nacional existente

Convenciones Cartográficas

-  Perímetro Urbano
-  METROCABLE, Línea K, Acevedo-Santo Domingo
-  Límite Suelo de Expansión
-  METROCABLE, Línea L, Santo Domingo-Arví
-  Límite de Corregimiento
-  METROCABLE, La Aldea-Las Teresas-El Morón
-  Límite Municipal
-  METROCABLE, Línea H, Alejandro Echavarría-La Sierra
-  Río Medellín
-  METROCABLE, Línea M, Miraflores-13 Noviembre
-  METRO, Línea A, Niquía-La Estrella
-  METROPLUS, Línea 1, UdeM-Av. Ferrocarril-Parque Aranjuez
-  METRO, Línea B, San Antonio-San Javier
-  METROPLUS, Línea 2, U. de M. -Pietroncal Oriental
-  METROCABLE, Línea J, San Javier-La Aurora
-  TRANVIA, Línea 1, San Antonio-Alejandro Echavarría

Sistema de Coordenadas

Coordenadas Proyectadas: PCS MAG Ant Medellín Latitud de Origen: 6.2292
 Proyección: Transversa de Mercator Unidad Lineal: Metros
 Falso Este: 835.378 Coordenadas Geográficas: GCS_MAGNA
 Falso Norte: 1.180.816 Datum: Magna, Origen Medellín
 Meridiano Central: -75.5649

Fuente de información:
 Actualización catastral 2013
 Planos del POT Acdo. 46 del 2006
 Cartografía SIGAME generalizada a 1:10.000

Elaboró: Departamento Administrativo de Planeación
 Procesó: Departamento Administrativo de Planeación