




























SUBSISTEMA DE MOVILIDAD

- Convenciones Temáticas**
- Clasificación**
-  Autopista urbana / Vía travesía existente
 -  Autopista urbana / Vía travesía proyectado
 -  Arteria ampliación
 -  Arteria existente
 -  Arteria proyectado
 -  Primaria rural municipal existente
 -  Primaria rural municipal proyectada
 -  Primer orden nacional existente
 -  Primer orden nacional proyectado
 -  Corredores de transporte de pasajeros existente
 -  Corredores de transporte de pasajeros proy. / En estudio

- Convenciones Cartográficas**
-  Perímetro Urbano
 -  Límite Suelo de Expansión
 -  Límite de Corregimiento
 -  Límite Municipal
 -  Río Medellín
 -  METRO, Línea A, Niquía-La Estrella
 -  METRO, Línea B, San Antonio-San Javier
 -  METRO, Línea J, San Javier-La Aurora
 -  METRO CABLE, Línea K, Acevedo-Santo Domingo
 -  METRO CABLE, Línea L, Santo Domingo-Arví
 -  METRO CABLE, Línea H, Aldea-Las Teresas-El Morón
 -  METRO CABLE, Línea M, Miraflores-13 Noviembre
 -  METRO CABLE, Línea N, Miraflores-Parque Aranjuez
 -  METROPLUS, Línea 1, UdelM-Av. Ferrocarril-Parque Aranjuez
 -  METROPLUS, Línea 2, U. de M. -Petroncal Oriental
 -  TRANVÍA, Línea 1, San Antonio-Alejandra Echevarría

Sistema de Coordenadas

Coordenadas Proyectadas: PCS MAG Ant Medellín
 Proyección: Transversa de Mercator
 Falso Este: 835.378
 Falso Norte: 1.180.816
 Meridiano Central: -75.5649

Latitud de Origen: 6.2292
 Unidad Lineal: Metros
 Coordenadas Geográficas: GCS_MAGNA
 Datum: Magna, Origen Medellín

Fuente de información:

Actualización catastral 2013
 Planos del POT Acdo. 46 del 2006
 Cartografía SIGAME generalizada a 1:10.000

Elaboró: Departamento Administrativo de Planeación

Procesó: Departamento Administrativo de Planeación