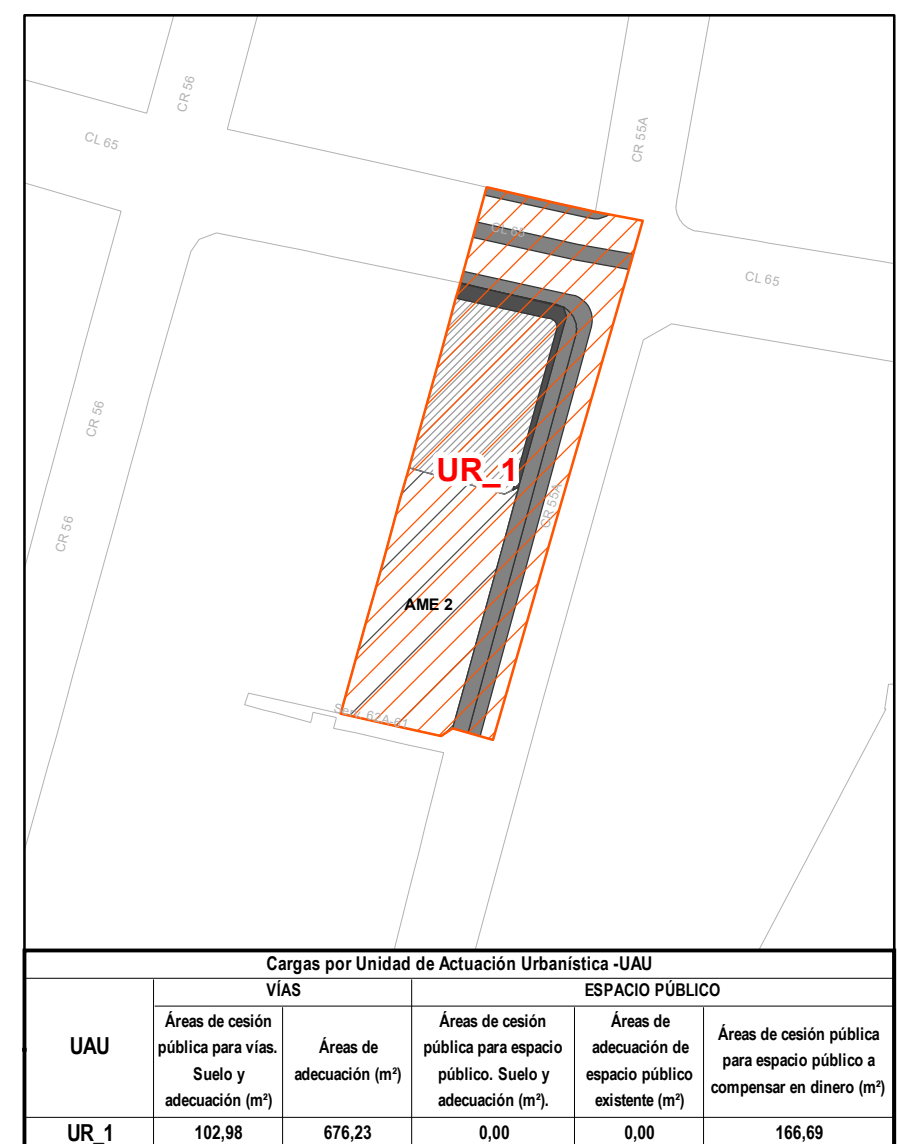
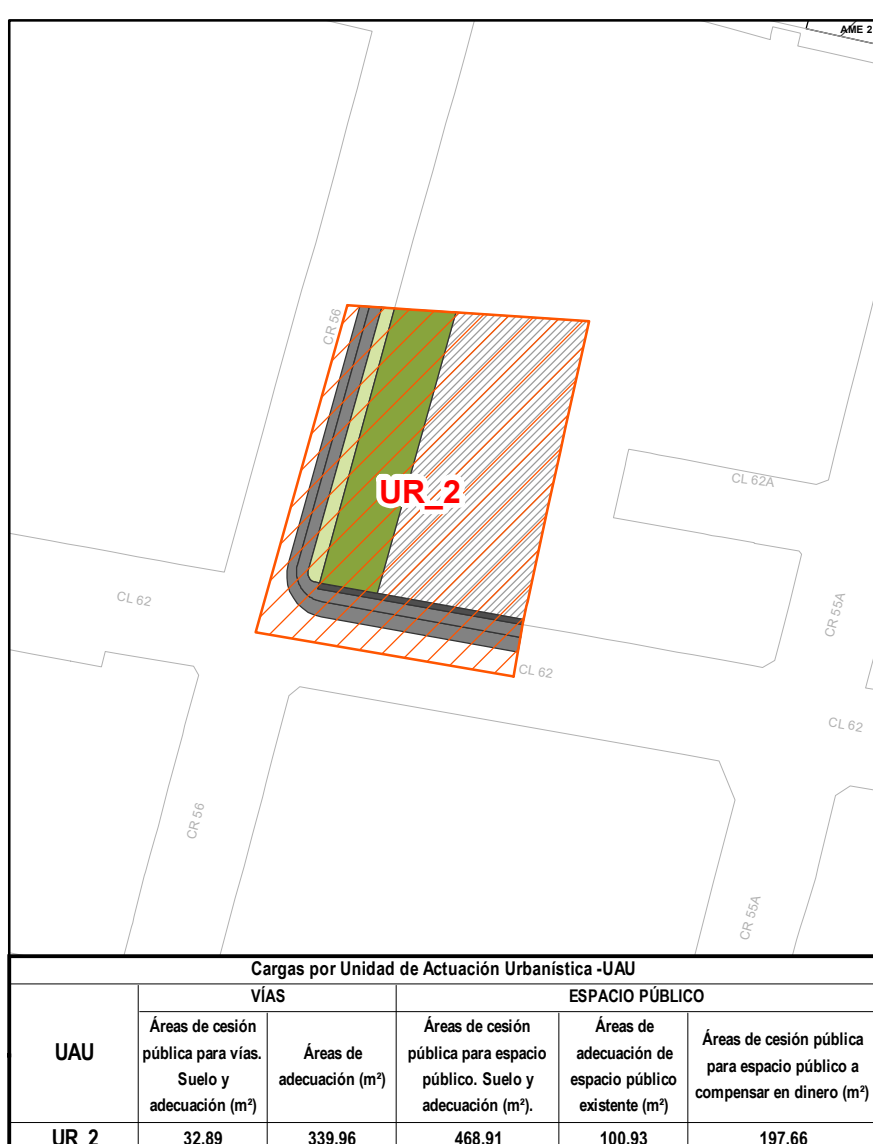


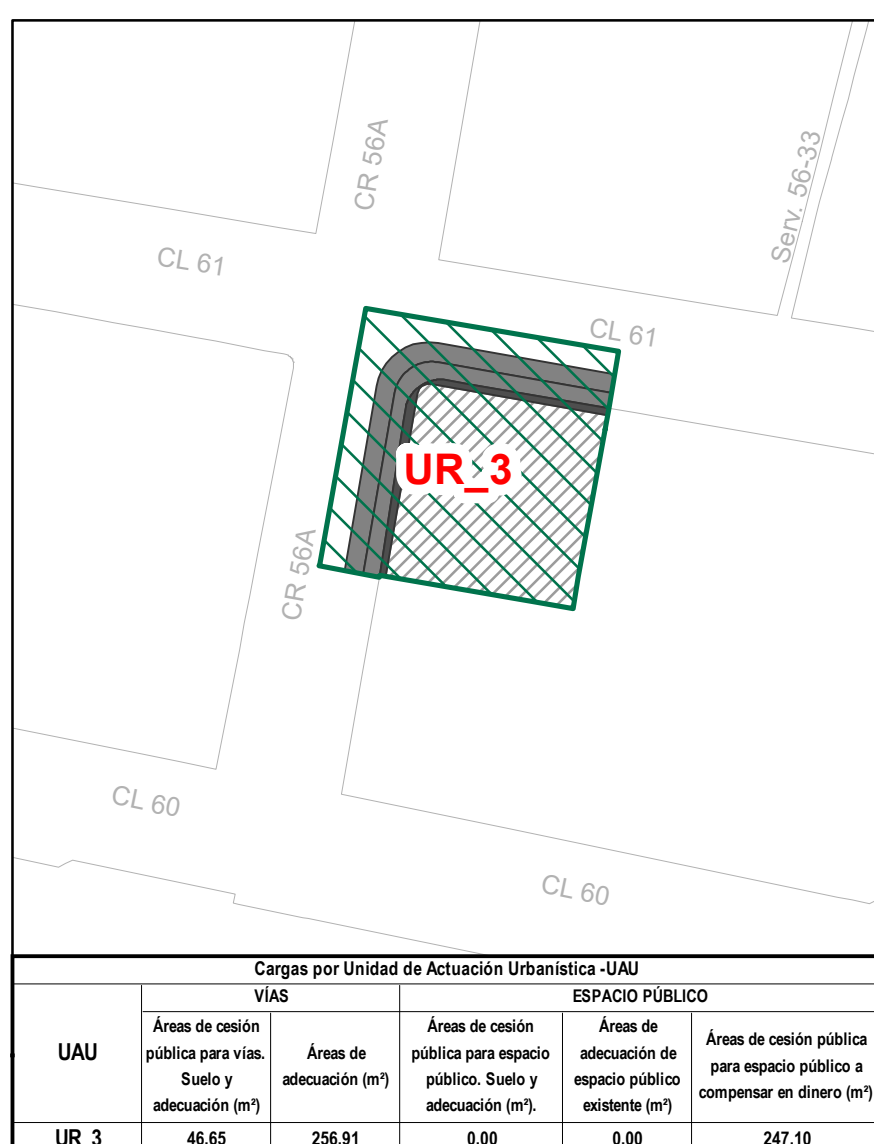
Cargas por Unidad de Actuación Urbanística -UAU					
UAU	VIAS		ESPACIO PÚBLICO		
	Áreas de cesión pública para vías. Suelo y adecuación (m²)	Áreas de adecuación (m²)	Áreas de cesión pública para espacio público. Suelo y adecuación (m²)	Áreas de adecuación de espacio público existente (m²)	Áreas de cesión pública para espacio público a compensar en dinero (m²)
33	759,16	2.378,86	5.713,57	7,08	4.183,55



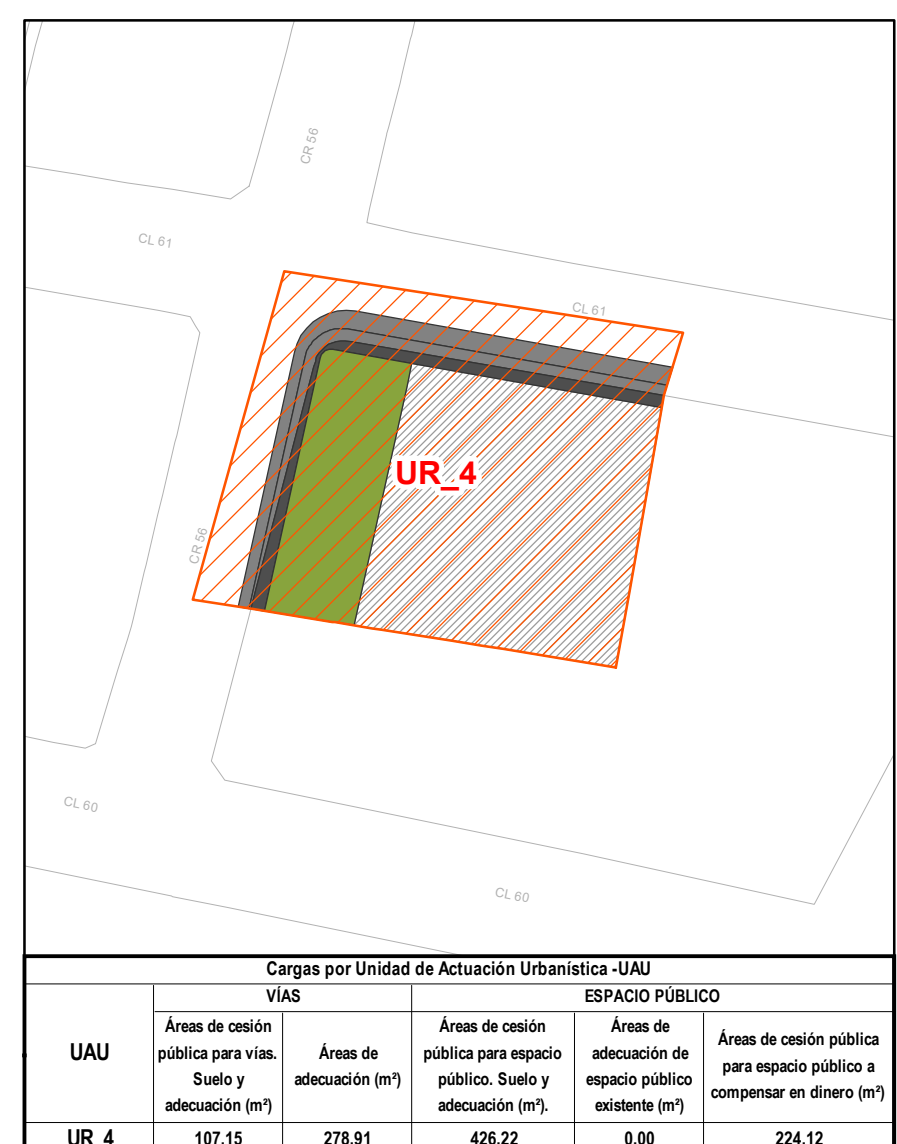
Cargas por Unidad de Actuación Urbanística -UAU					
UAU	VIAS		ESPACIO PÚBLICO		
	Áreas de cesión pública para vías. Suelo y adecuación (m²)	Áreas de adecuación (m²)	Áreas de cesión pública para espacio público. Suelo y adecuación (m²)	Áreas de adecuación de espacio público existente (m²)	Áreas de cesión pública para espacio público a compensar en dinero (m²)
UR_1	102,98	676,23	0,00	0,00	166,69



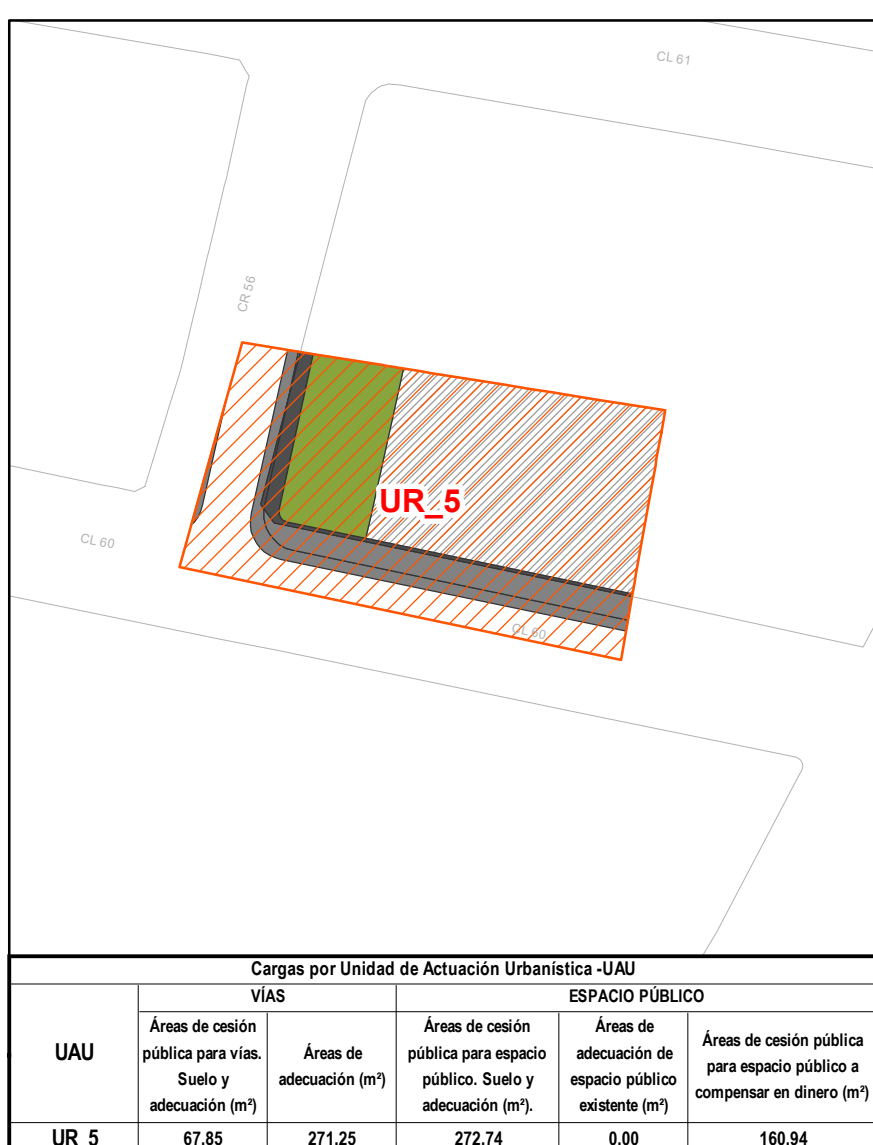
Cargas por Unidad de Actuación Urbanística -UAU					
UAU	VIAS		ESPACIO PÚBLICO		
	Áreas de cesión pública para vías. Suelo y adecuación (m²)	Áreas de adecuación (m²)	Áreas de cesión pública para espacio público. Suelo y adecuación (m²)	Áreas de adecuación de espacio público existente (m²)	Áreas de cesión pública para espacio público a compensar en dinero (m²)
UR_2	32,89	339,96	466,91	100,93	197,66



Cargas por Unidad de Actuación Urbanística -UAU					
UAU	VIAS		ESPACIO PÚBLICO		
	Áreas de cesión pública para vías. Suelo y adecuación (m²)	Áreas de adecuación (m²)	Áreas de cesión pública para espacio público. Suelo y adecuación (m²)	Áreas de adecuación de espacio público existente (m²)	Áreas de cesión pública para espacio público a compensar en dinero (m²)
UR_3	46,65	256,91	0,00	0,00	247,10



Cargas por Unidad de Actuación Urbanística -UAU					
UAU	VIAS		ESPACIO PÚBLICO		
	Áreas de cesión pública para vías. Suelo y adecuación (m²)	Áreas de adecuación (m²)	Áreas de cesión pública para espacio público. Suelo y adecuación (m²)	Áreas de adecuación de espacio público existente (m²)	Áreas de cesión pública para espacio público a compensar en dinero (m²)
UR_4	107,15	278,91	426,22	0,00	224,12



Cargas por Unidad de Actuación Urbanística -UAU					
UAU	VIAS		ESPACIO PÚBLICO		
	Áreas de cesión pública para vías. Suelo y adecuación (m²)	Áreas de adecuación (m²)	Áreas de cesión pública para espacio público. Suelo y adecuación (m²)	Áreas de adecuación de espacio público existente (m²)	Áreas de cesión pública para espacio público a compensar en dinero (m²)
UR_5	67,85	271,25	272,74	0,00	160,94



**Alcaldía de Medellín**  
Distrito de  
Ciencia, Tecnología e Innovación

DEPARTAMENTO ADMINISTRATIVO DE PLANEACIÓN

**AIE MED RÍO CENTRO - PLAN PARCIAL Z3\_R\_11 FORMULACIÓN ASIGNACIÓN DE CARGAS URBANÍSTICAS POR UAU**

Fuente de Información:  
Departamento Administrativo de Planeación

Elaboró: Macroproyectos AIE MEDRio (2022)

Procesó: Macroproyectos AIE MEDRio (2022)

Escala de Impresión: 1:10.000 y 1:2.000      Fecha de Elaboración: 18/12/2023      9-5/9

**Sistema de Coordenadas**

Coordenadas: Magna origen Medellín 2010  
Proyección: Cartesianas  
Falso Este: 835378,647  
Falso Norte: 1180816,875  
Longitud Origen: -75,564886  
Latitud Origen: 6,229208  
Altura del Plano: 1510 Metros  
Coordenadas Geográficas: GCS\_MAGNA  
Datum: MAGNA

**Convenciones Temáticas**

- UAU 33 - UR 1 - 5
- Limite Plan Parcial
- Proyecto Delimitación UAU
- AME con Desarrollo Restringido
- UAU - UR con Potencial de EP
- Unidad de Reactivación
- Unidad de Actuación Urbanística

- Área Útil
- Borde de Vía
- Área de Manejo Especial

- Carga Urbanística**
- Adecuación de Espacio Público
  - Adecuación de Vías
  - Cesión y Adecuación de Espacio Público
  - Cesión y Adecuación de Vías

