

Convenciones Temáticas

Red de Gas Propuesta

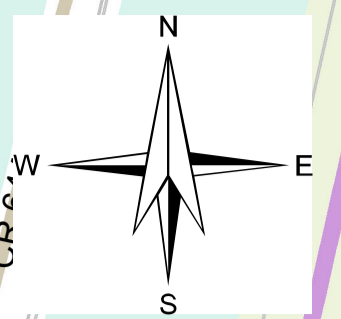

Diámetro

- 110
- 90
- 63
- 32
- 25

Red de Gas Existente

Tipo Tubería

- Tubería Primaria
- Tubería Arteria Gas
- Tubería Anillo Gas



Alcaldía de Medellín
Distrito de Ciencia, Tecnología e Innovación

DEPARTAMENTO ADMINISTRATIVO DE PLANEACIÓN

AIE MED RÍO CENTRO - PLAN PARCIAL Z2_R_44 FORMULACIÓN SERVICIOS PÚBLICOS - REDES DE GAS

Fuente de Información:
Departamento Administrativo de Planeación

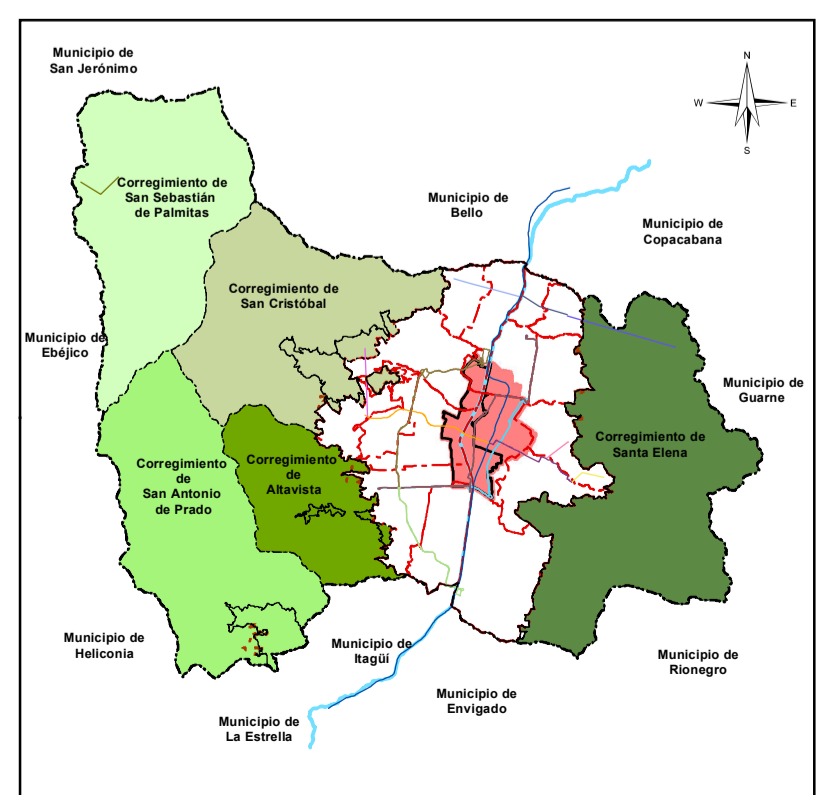
Elaboró: Macroproyectos AIE MEDRio (2022)

Procesó: Macroproyectos AIE MEDRio (2022)

Escala de Impresión: 1:1.250	Fecha de Elaboración: 31/10/2023	5/9
---------------------------------	-------------------------------------	-----

Sistema de Coordenadas

Coordenadas: Magna origen Medellín 2010
Proyección: Cartesianas
Falso Este: 835378,647
Falso Norte: 1180816,875
Longitud Origen: -75,564886
Latitud Origen: 6,229208
Altura del Plano: 1510 Metros
Coordenadas Geográficas: GCS_MAGNA
Datum: MAGNA



Convenciones Temáticas

Límite Macroproyecto AIE MEDRio Centro	Área de Manejo Especial
Límite Plan Parcial	Espacio Público Potencial (Macroproyecto)
Borde Via	Espacio Público Proyectado (Macroproyecto)
Manzanas Existentes	Espacio Público Esparcimiento Encuentro Existente
Equipamientos	

Convenciones Cartográficas

Comuna	Líneas Sistema
Río Medellín	METRO, Línea A, Niquía-La Estrella
	METROPLUS, Línea 2, U. de M- Pretroncal Oriental
	METRO, Línea O, Corredor de la 80 Caribe-La Palma