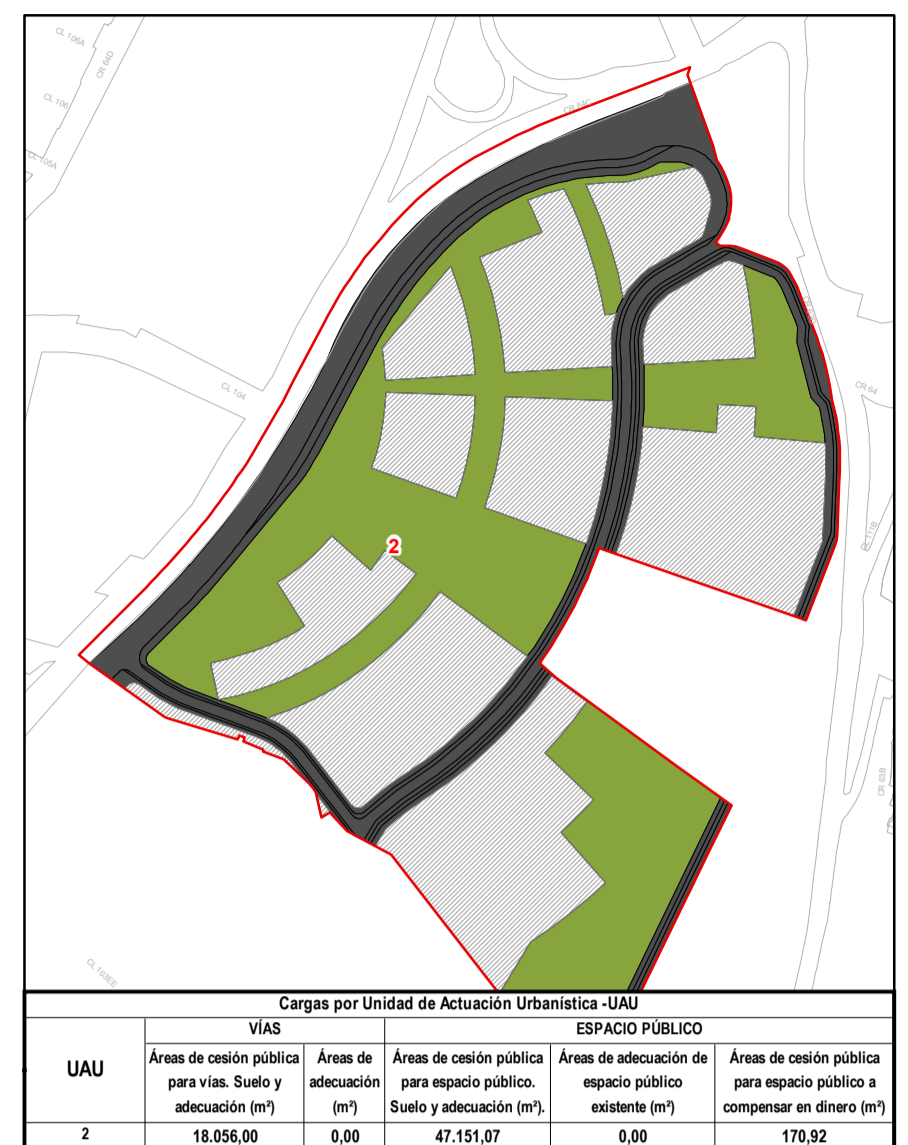
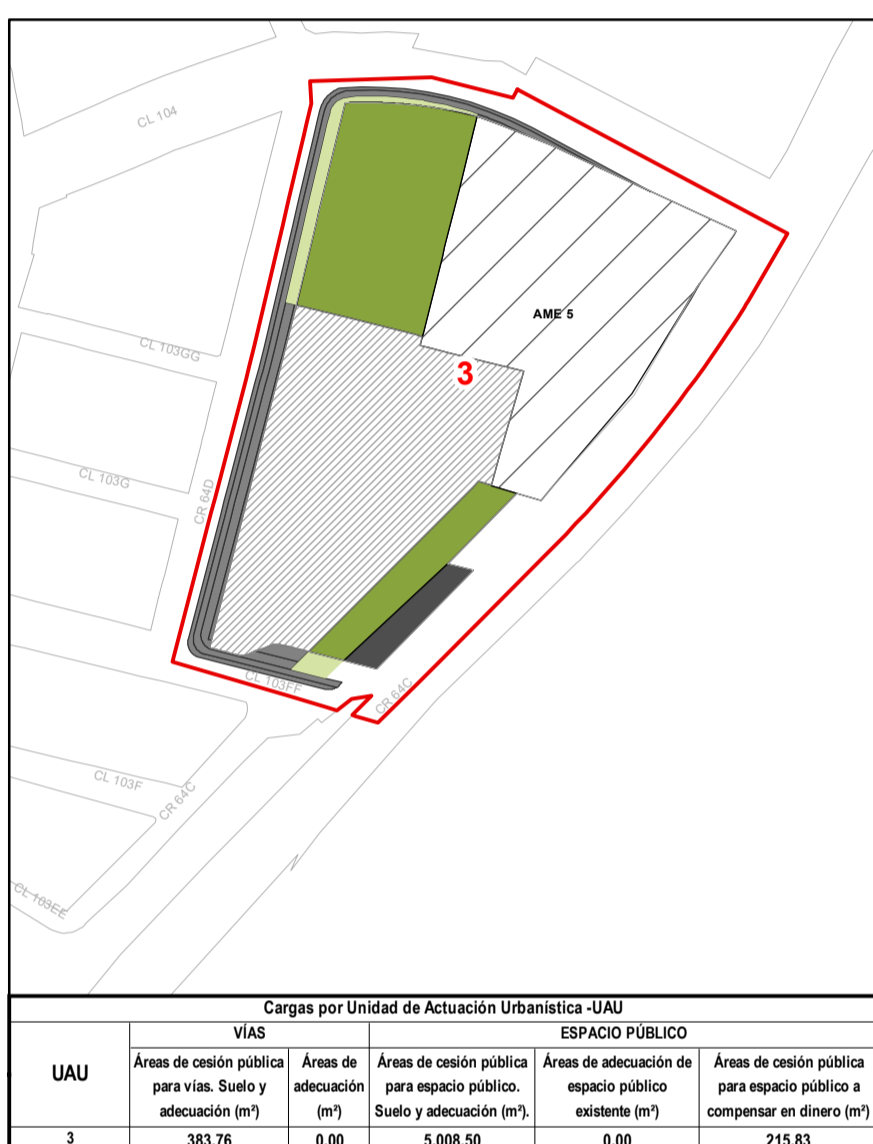


Cargas por Unidad de Actuación Urbanística -UAU					
UAU	VIAS		ESPACIO PÚBLICO		
	Áreas de cesión pública para vías. Suelo y adecuación (m²)	Áreas de adecuación (m²)	Áreas de cesión pública para espacio público. Suelo y adecuación (m²)	Áreas de adecuación de espacio público existente (m²)	Áreas de cesión pública para espacio público a compensar en dinero (m²)
1	6.529,80	0,00	7.639,00	0,00	49,02



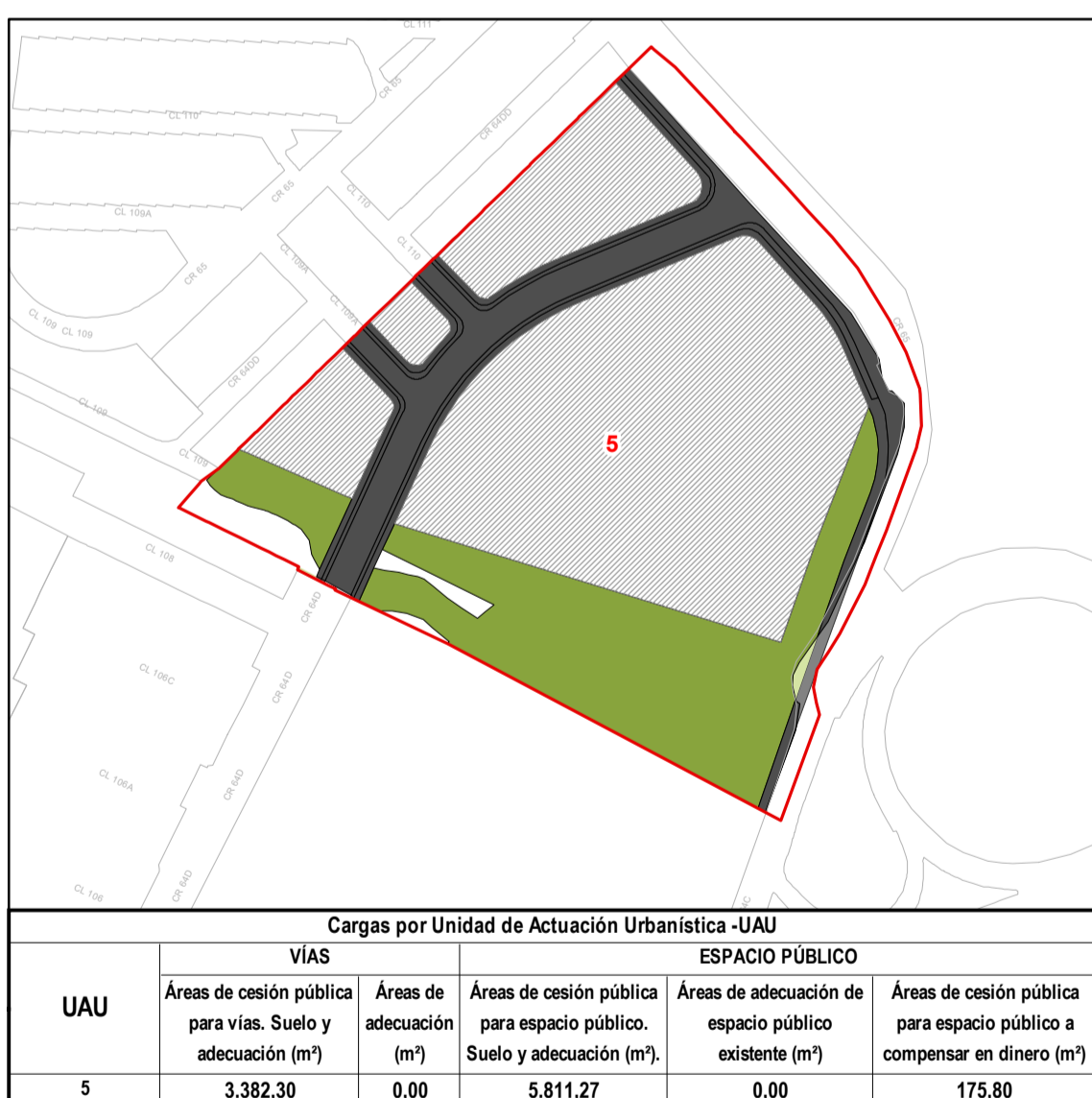
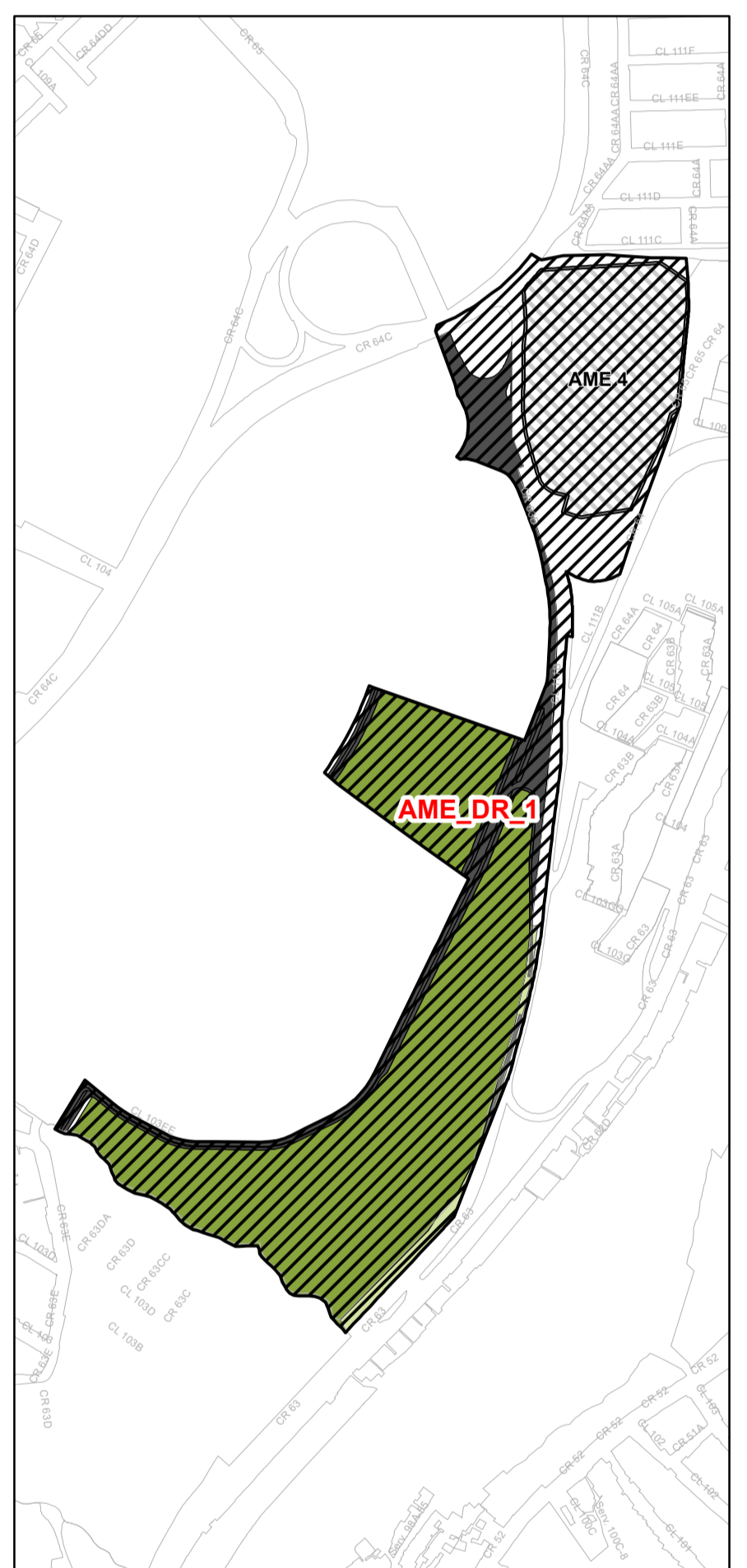
Cargas por Unidad de Actuación Urbanística -UAU					
UAU	VIAS		ESPACIO PÚBLICO		
	Áreas de cesión pública para vías. Suelo y adecuación (m²)	Áreas de adecuación (m²)	Áreas de cesión pública para espacio público. Suelo y adecuación (m²)	Áreas de adecuación de espacio público existente (m²)	Áreas de cesión pública para espacio público a compensar en dinero (m²)
2	18.056,00	0,00	47.151,07	0,00	170,92



Cargas por Unidad de Actuación Urbanística -UAU					
UAU	VIAS		ESPACIO PÚBLICO		
	Áreas de cesión pública para vías. Suelo y adecuación (m²)	Áreas de adecuación (m²)	Áreas de cesión pública para espacio público. Suelo y adecuación (m²)	Áreas de adecuación de espacio público existente (m²)	Áreas de cesión pública para espacio público a compensar en dinero (m²)
3	383,76	0,00	5.008,50	0,00	215,83



Cargas por Unidad de Actuación Urbanística -UAU					
UAU	VIAS		ESPACIO PÚBLICO		
	Áreas de cesión pública para vías. Suelo y adecuación (m²)	Áreas de adecuación (m²)	Áreas de cesión pública para espacio público. Suelo y adecuación (m²)	Áreas de adecuación de espacio público existente (m²)	Áreas de cesión pública para espacio público a compensar en dinero (m²)
4	1.799,00	0,00	3.510,21	0,00	3.254,63



Cargas por Unidad de Actuación Urbanística -UAU					
UAU	VIAS		ESPACIO PÚBLICO		
	Áreas de cesión pública para vías. Suelo y adecuación (m²)	Áreas de adecuación (m²)	Áreas de cesión pública para espacio público. Suelo y adecuación (m²)	Áreas de adecuación de espacio público existente (m²)	Áreas de cesión pública para espacio público a compensar en dinero (m²)
5	3.382,30	0,00	5.811,27	0,00	175,80



Alcaldía de Medellín
Distrito de
Ciencia, Tecnología e Innovación

DEPARTAMENTO ADMINISTRATIVO DE PLANEACIÓN

AIE MED RÍO NORTE - PLAN PARCIAL Z2_R_46 FORMULACIÓN ASIGNACIÓN DE CARGAS URBANÍSTICAS POR UAU

Fuente de Información:
Departamento Administrativo de Planeación

Elaboró: Macroproyectos AIE MEDRio (2022)

Procesó: Macroproyectos AIE MEDRio (2022)

Escala de Impresión: 1:10.000 y 1:2.000 Fecha de Elaboración: 4/12/2023 9/9

Sistema de Coordenadas

Coordenadas: Magna origen Medellín 2010
Proyección: Cartesianas
Falso Este: 835378,647
Falso Norte: 1180816,875
Longitud Origen: -75,564886
Latitud Origen: 6,229208
Altura del Plano: 1510 Metros
Coordenadas Geográficas: GCS_MAGNA
Datum: MAGNA

Convenciones Temáticas

- Límite Plan Parcial
- UAU 1 - 5 AMEDR_1
- Área Util
- Adecuación de Espacio Público
- Proyecto Delimitación UAU
- Borde de Vía
- Área de Manejo Especial
- Cesión y Adecuación de Espacio Público
- Cesión y Adecuación de Vías
- AME con Desarrollo Restringido
- UAU con Potencial de EP
- Unidad de Actuación Urbanística

