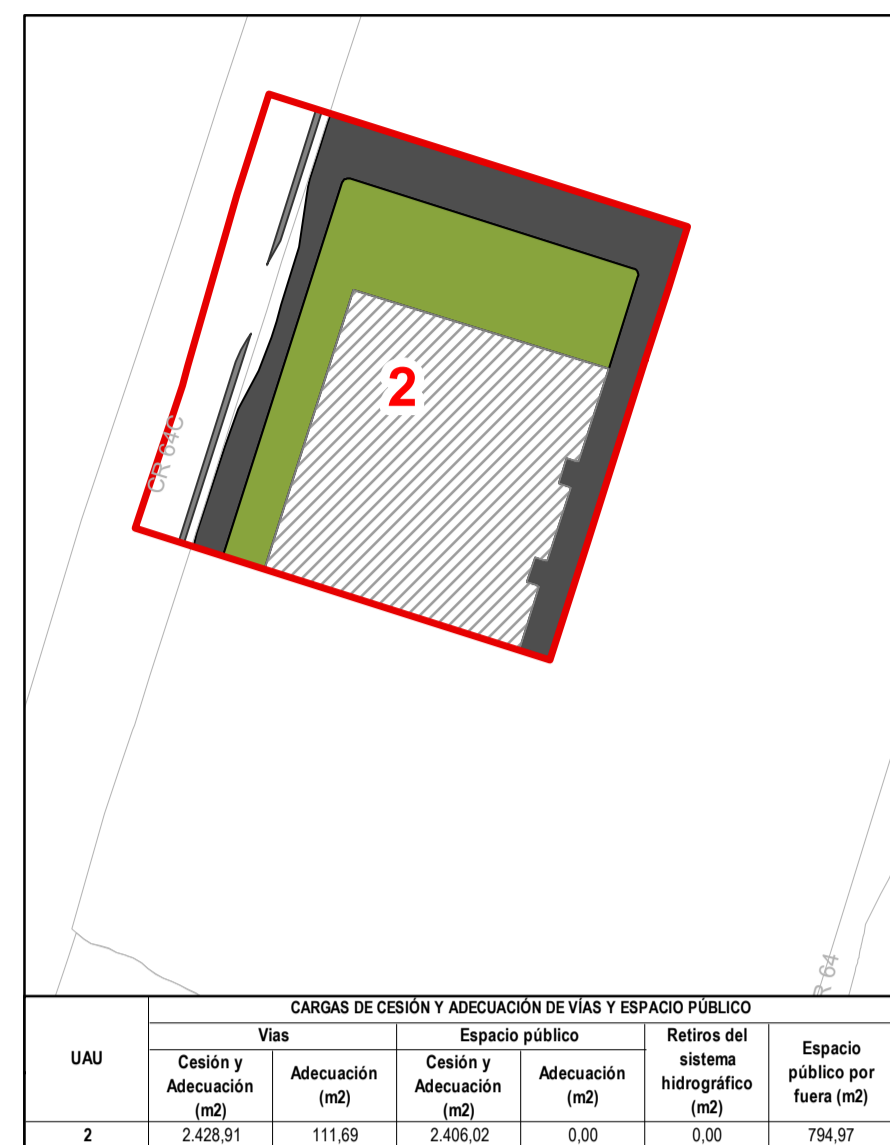
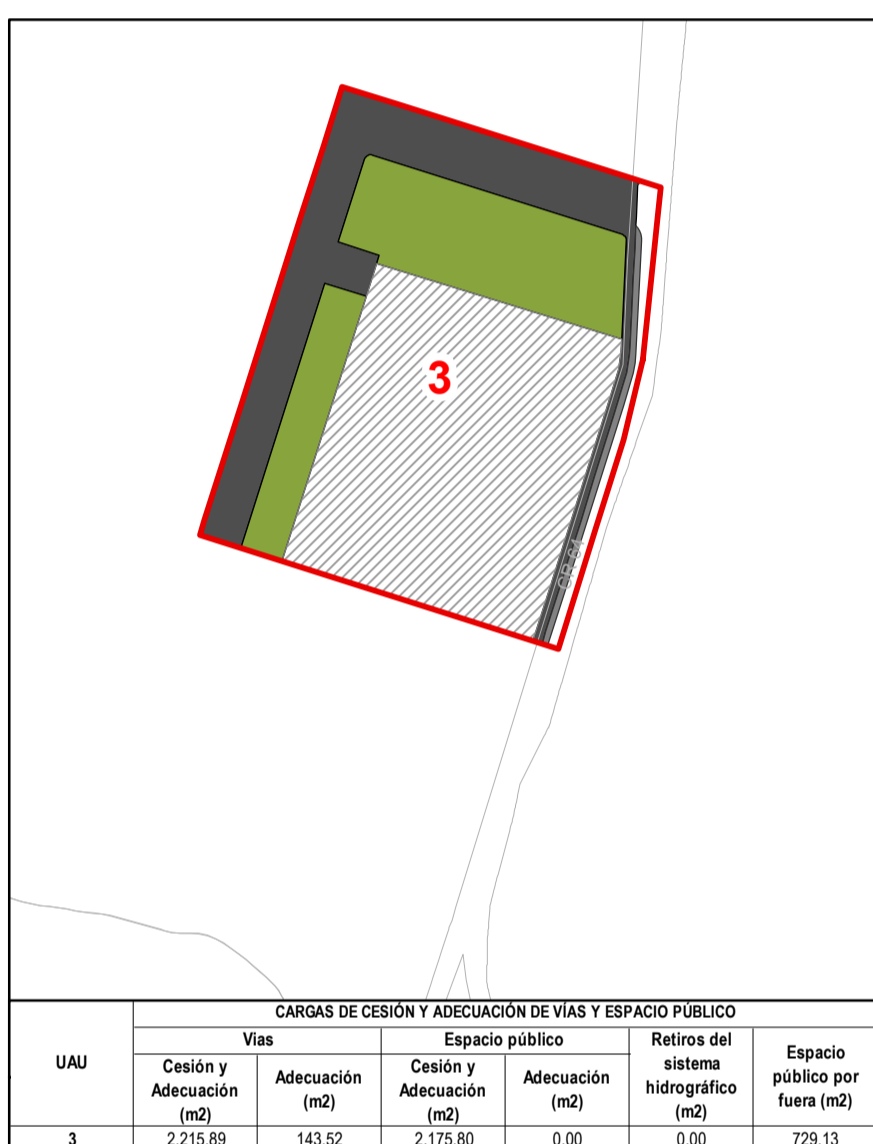


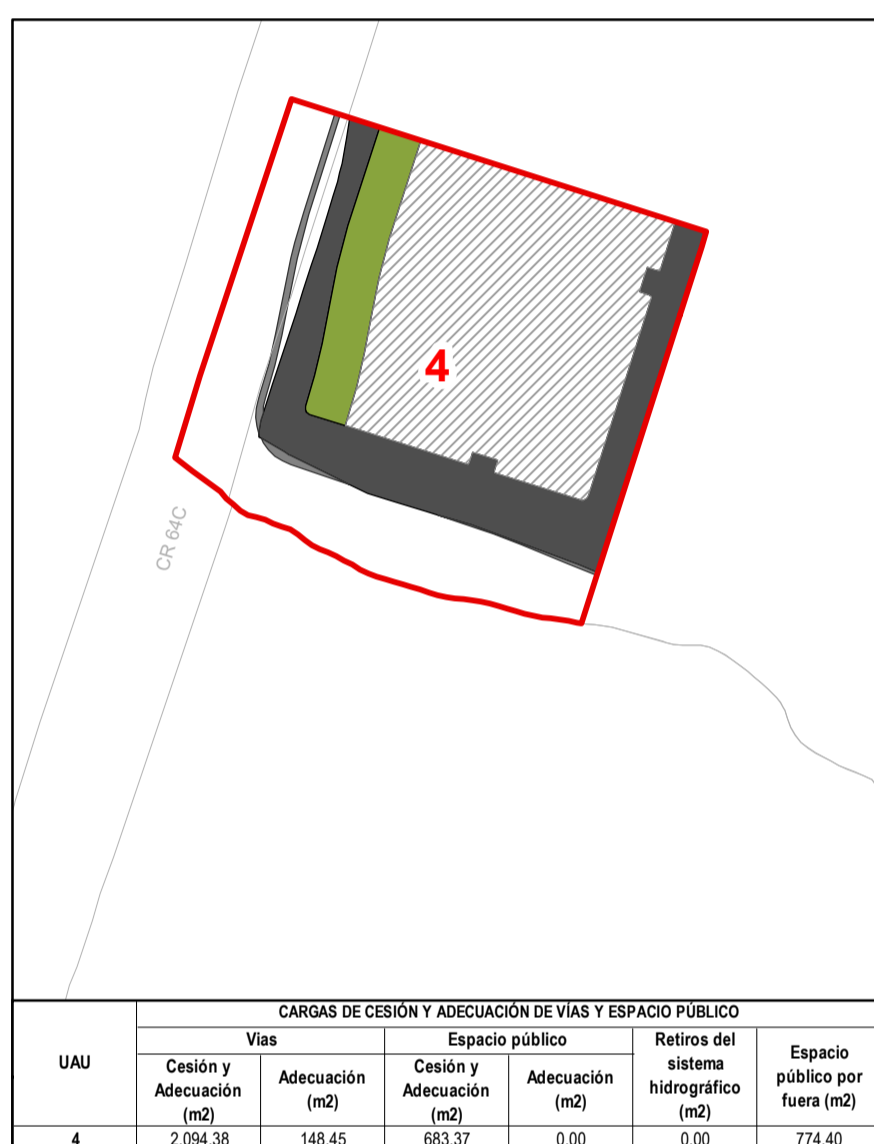
UAU	CARGAS DE CESIÓN Y ADECUACIÓN DE VIAS Y ESPACIO PÚBLICO					
	Vias		Espacio público		Retiros del sistema hidrográfico (m ²)	Espacio público por fuera (m ²)
	Cesión y Adecuación (m ²)	Adecuación (m ²)	Cesión y Adecuación (m ²)	Adecuación (m ²)		
1	6.219,99	710,48	11.308,89	0,00	0,00	2.547,55



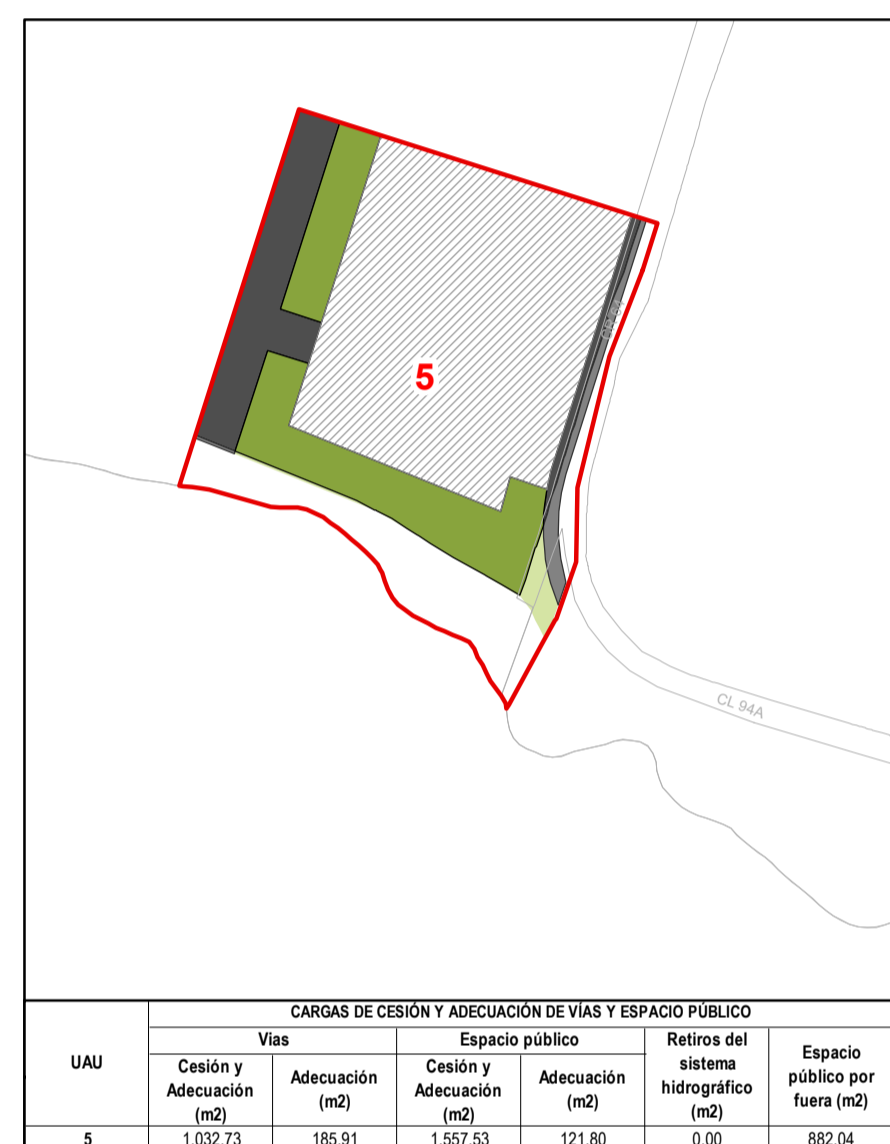
UAU	CARGAS DE CESIÓN Y ADECUACIÓN DE VIAS Y ESPACIO PÚBLICO					
	Vias		Espacio público		Retiros del sistema hidrográfico (m ²)	Espacio público por fuera (m ²)
	Cesión y Adecuación (m ²)	Adecuación (m ²)	Cesión y Adecuación (m ²)	Adecuación (m ²)		
2	2.428,91	111,69	2.406,02	0,00	0,00	794,97



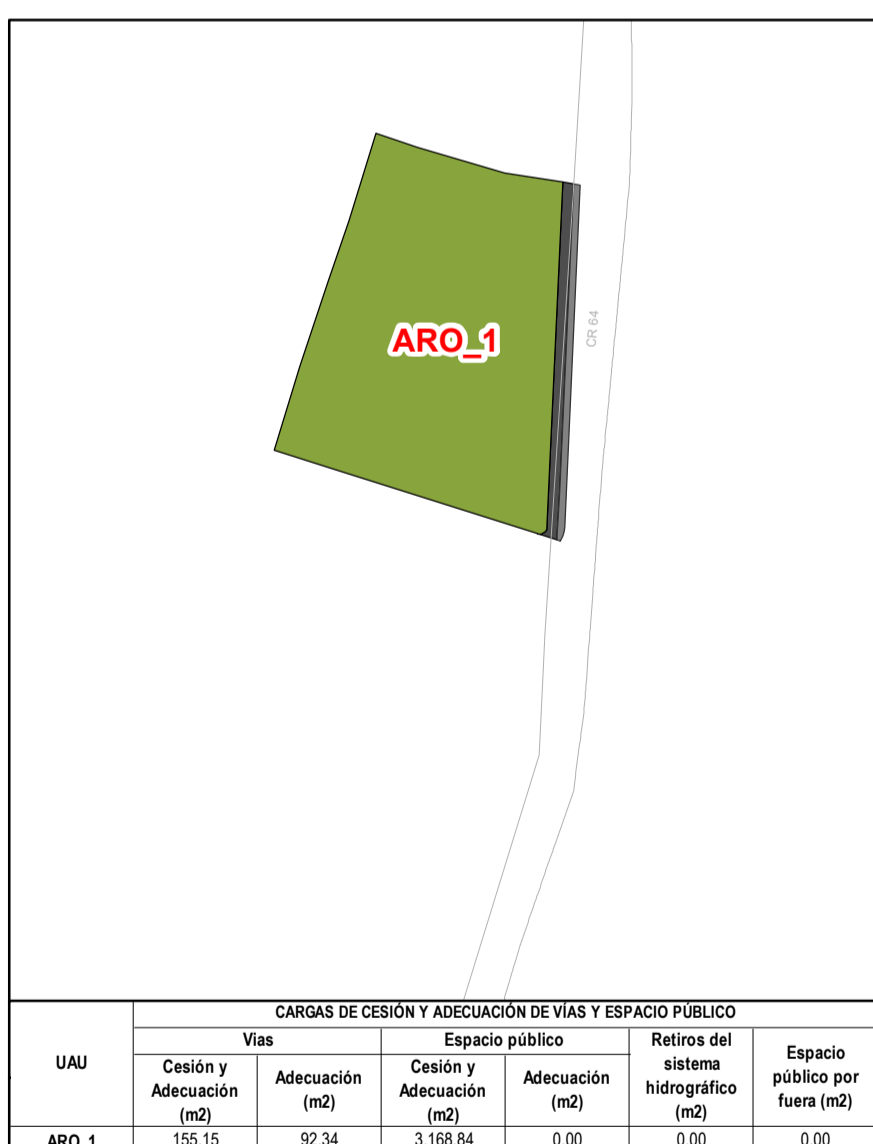
UAU	CARGAS DE CESIÓN Y ADECUACIÓN DE VIAS Y ESPACIO PÚBLICO					
	Vias		Espacio público		Retiros del sistema hidrográfico (m ²)	Espacio público por fuera (m ²)
	Cesión y Adecuación (m ²)	Adecuación (m ²)	Cesión y Adecuación (m ²)	Adecuación (m ²)		
3	2.215,89	143,52	2.175,80	0,00	0,00	729,13



UAU	CARGAS DE CESIÓN Y ADECUACIÓN DE VIAS Y ESPACIO PÚBLICO					
	Vias		Espacio público		Retiros del sistema hidrográfico (m ²)	Espacio público por fuera (m ²)
	Cesión y Adecuación (m ²)	Adecuación (m ²)	Cesión y Adecuación (m ²)	Adecuación (m ²)		
4	2.094,38	148,45	683,37	0,00	0,00	774,40



UAU	CARGAS DE CESIÓN Y ADECUACIÓN DE VIAS Y ESPACIO PÚBLICO					
	Vias		Espacio público		Retiros del sistema hidrográfico (m ²)	Espacio público por fuera (m ²)
	Cesión y Adecuación (m ²)	Adecuación (m ²)	Cesión y Adecuación (m ²)	Adecuación (m ²)		
5	1.032,73	185,91	1.557,53	121,80	0,00	882,04



UAU	CARGAS DE CESIÓN Y ADECUACIÓN DE VIAS Y ESPACIO PÚBLICO					
	Vias		Espacio público		Retiros del sistema hidrográfico (m ²)	Espacio público por fuera (m ²)
	Cesión y Adecuación (m ²)	Adecuación (m ²)	Cesión y Adecuación (m ²)	Adecuación (m ²)		
ARO_1	155,15	92,34	3.168,84	0,00	0,00	0,00



Alcaldía de Medellín
Distrito de
Ciencia, Tecnología e Innovación

DEPARTAMENTO ADMINISTRATIVO DE PLANEACIÓN

AIE MED RÍO NORTE - PLAN PARCIAL Z2_R_45 FORMULACIÓN ASIGNACIÓN DE CARGAS URBANÍSTICAS POR UAU

Fuente de Información:
Departamento Administrativo de Planeación

Elaboró: Macroproyectos AIE MEDRio (2022)

Procesó: Macroproyectos AIE MEDRio (2022)

Escala de Impresión: 1:10.000 y 1:2.000 Fecha de Elaboración: 4/01/2024 9/9

Sistema de Coordenadas

Coordenadas: Magna origen Medellín 2010
Proyección: Cartesianas
Falso Este: 835378,647
Falso Norte: 1180816,875
Longitud Origen: -75,564886
Latitud Origen: 6,229208
Altura del Plano: 1510 Metros
Coordenadas Geográficas: GCS_MAGNA
Datum: MAGNA

Convenciones Temáticas

- Límite Plan Parcial
- UAU 1 - 5 ARO_1
- Área Util
- Borde de Vía
- Área de Manejo Especial
- Carga Urbanística
- Proyecto Delimitación UAU
- Adecuación de Espacio Público
- AME con Desarrollo Restringido
- Adecuación de Vias
- UAU con Potencial de EP
- Cesión y Adecuación de Espacio Público
- Unidad de Actuación Urbanística
- Cesión y Adecuación de Vias

