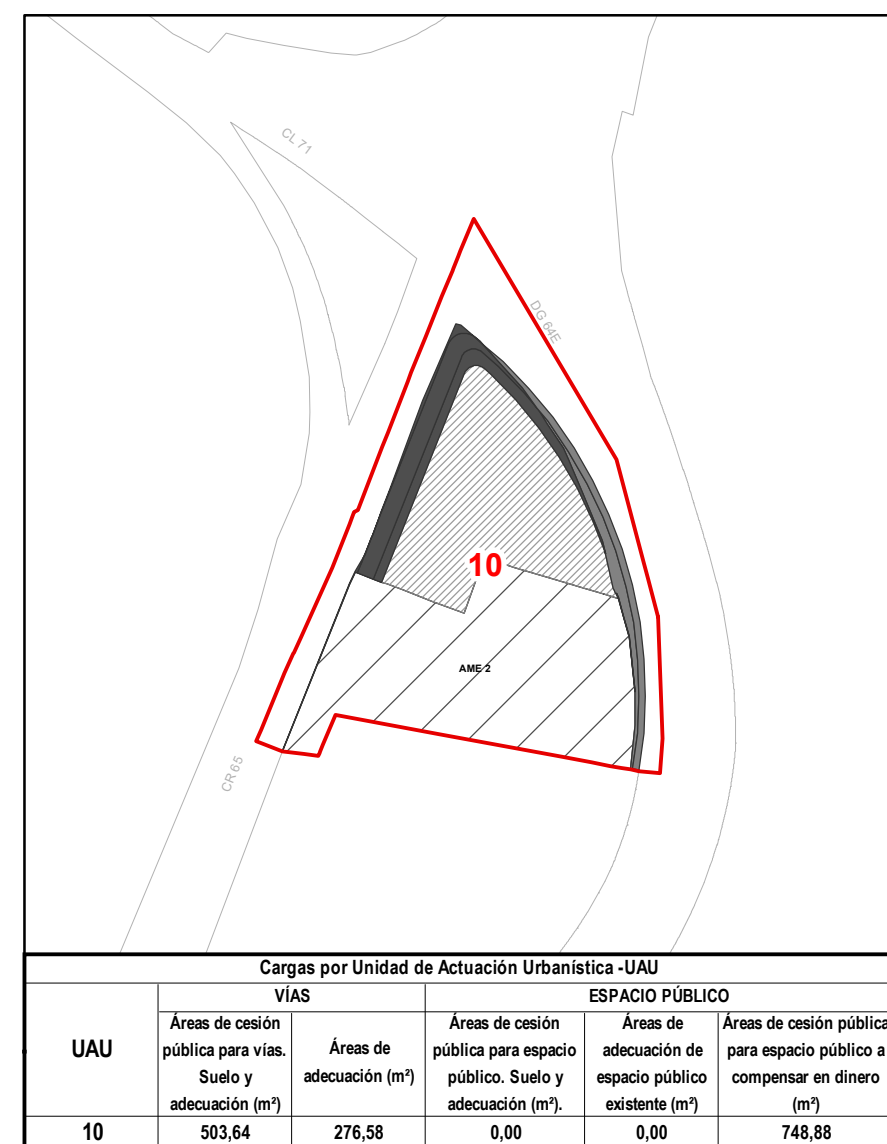
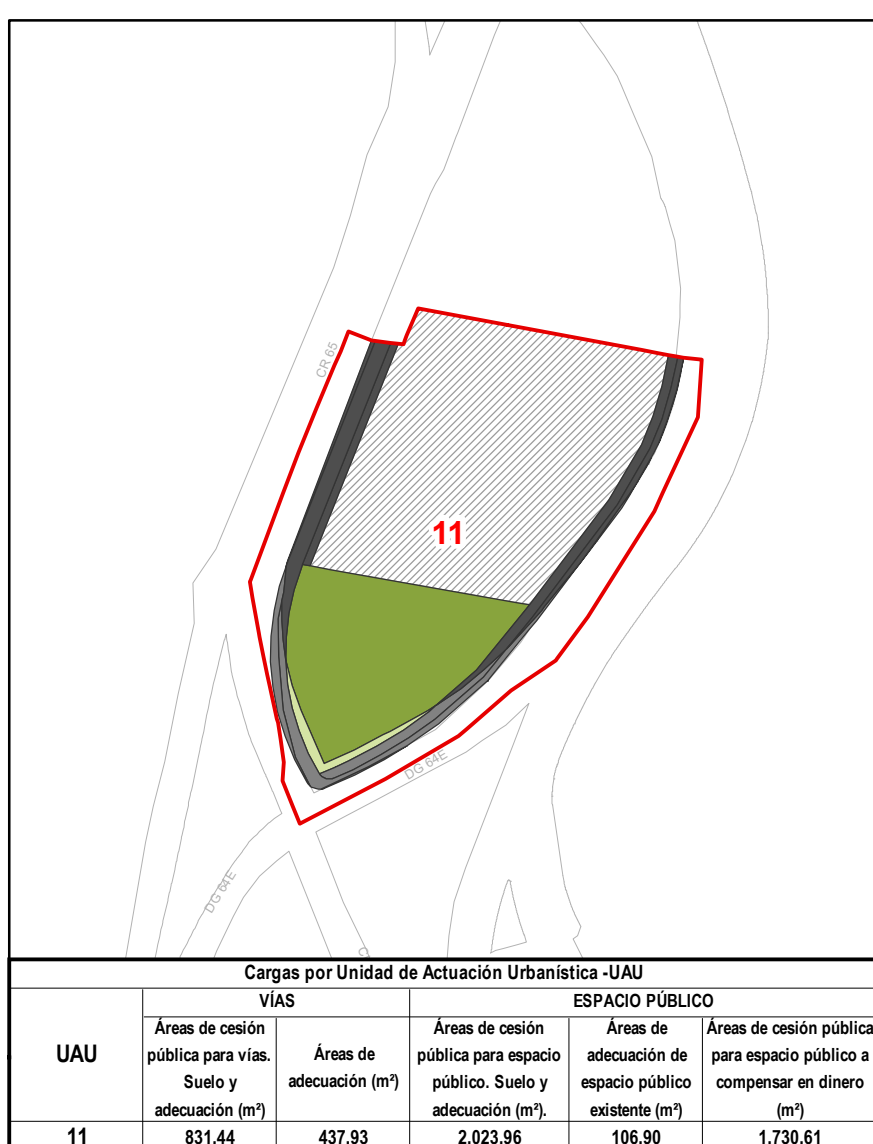


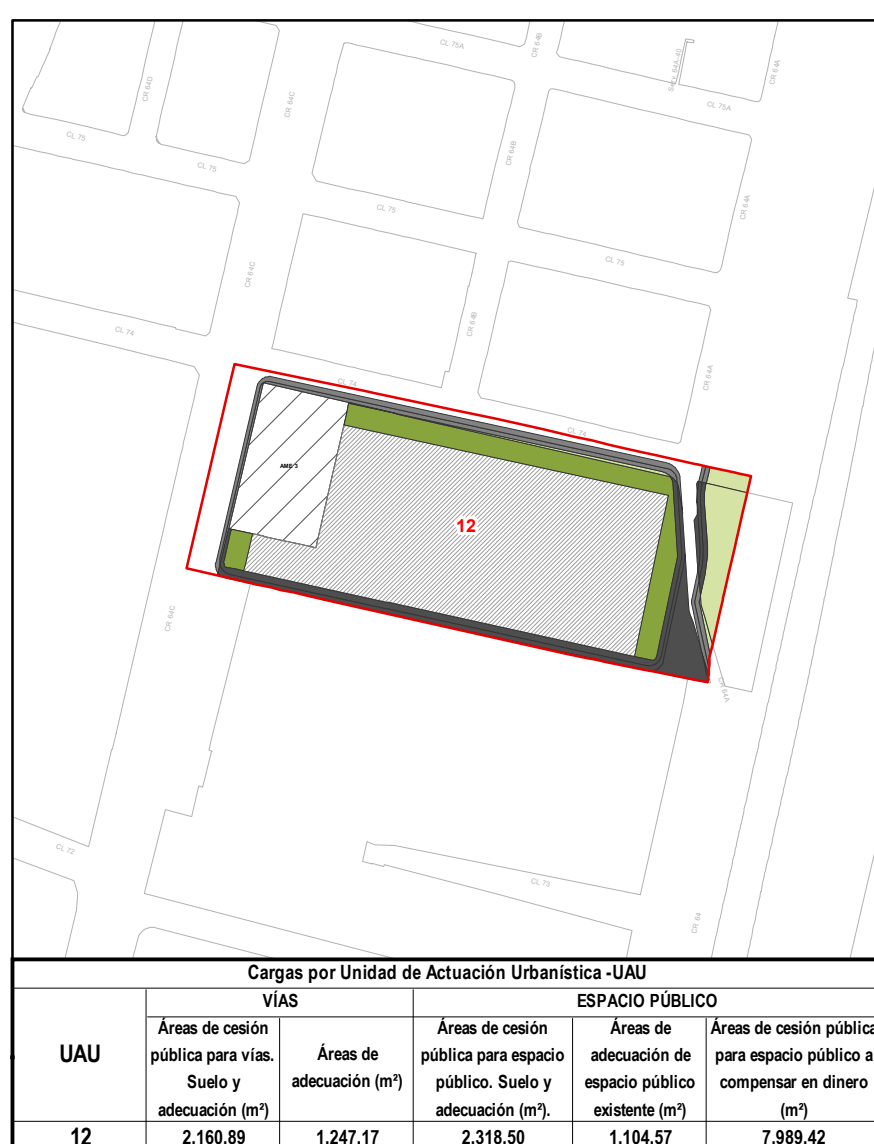
Cargas por Unidad de Actuación Urbanística -UAU					
UAU	VIAS		ESPACIO PÚBLICO		
	Áreas de cesión pública para vías. Suelo y adecuación (m²)	Áreas de adecuación (m²)	Áreas de cesión pública para espacio público. Suelo y adecuación (m²)	Áreas de adecuación de espacio público existente (m²)	Áreas de cesión pública para espacio público a compensar en dinero (m²)
9	2.012,58	553,23	2.139,07	1.771,45	5.999,22



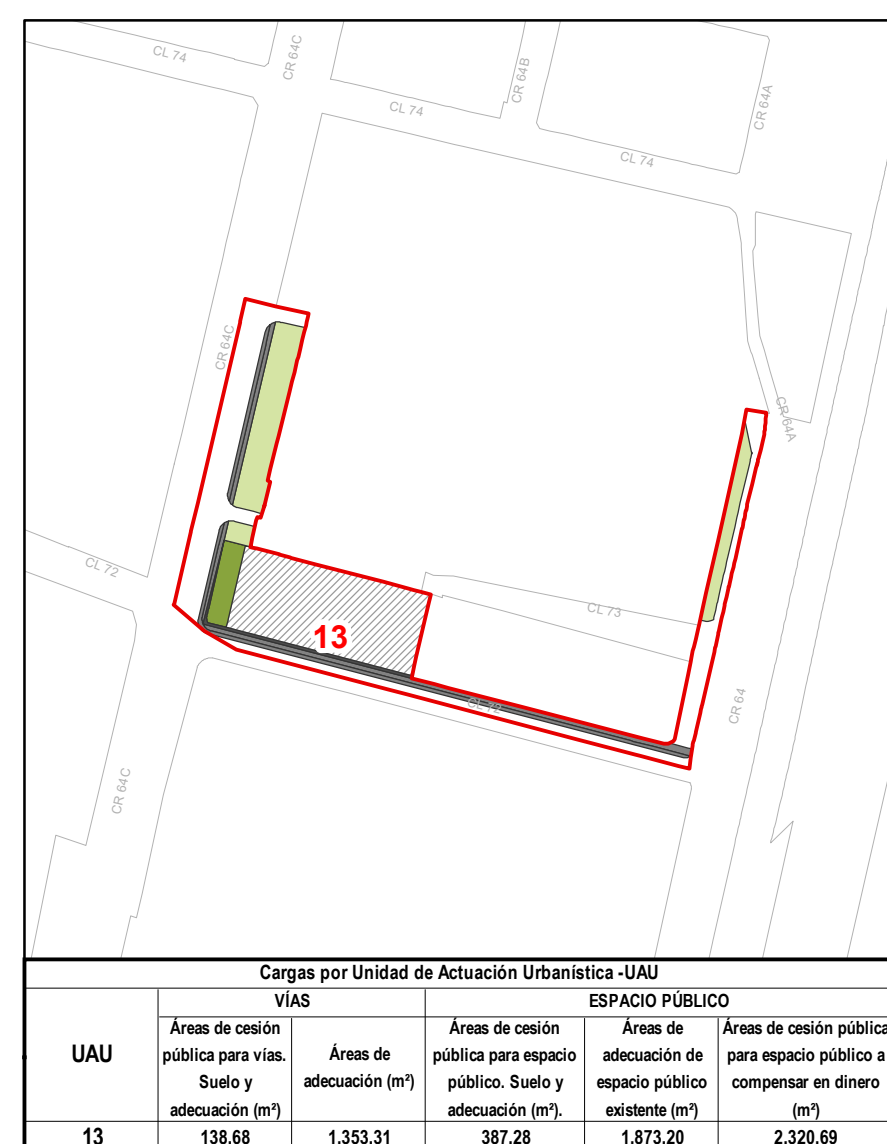
Cargas por Unidad de Actuación Urbanística -UAU					
UAU	VIAS		ESPACIO PÚBLICO		
	Áreas de cesión pública para vías. Suelo y adecuación (m²)	Áreas de adecuación (m²)	Áreas de cesión pública para espacio público. Suelo y adecuación (m²)	Áreas de adecuación de espacio público existente (m²)	Áreas de cesión pública para espacio público a compensar en dinero (m²)
10	503,64	276,58	0,00	0,00	748,88



Cargas por Unidad de Actuación Urbanística -UAU					
UAU	VIAS		ESPACIO PÚBLICO		
	Áreas de cesión pública para vías. Suelo y adecuación (m²)	Áreas de adecuación (m²)	Áreas de cesión pública para espacio público. Suelo y adecuación (m²)	Áreas de adecuación de espacio público existente (m²)	Áreas de cesión pública para espacio público a compensar en dinero (m²)
11	831,44	437,93	2.023,96	106,90	1.730,61



Cargas por Unidad de Actuación Urbanística -UAU					
UAU	VIAS		ESPACIO PÚBLICO		
	Áreas de cesión pública para vías. Suelo y adecuación (m²)	Áreas de adecuación (m²)	Áreas de cesión pública para espacio público. Suelo y adecuación (m²)	Áreas de adecuación de espacio público existente (m²)	Áreas de cesión pública para espacio público a compensar en dinero (m²)
12	2.160,89	1.247,17	2.316,50	1.104,57	7.989,42



Cargas por Unidad de Actuación Urbanística -UAU					
UAU	VIAS		ESPACIO PÚBLICO		
	Áreas de cesión pública para vías. Suelo y adecuación (m²)	Áreas de adecuación (m²)	Áreas de cesión pública para espacio público. Suelo y adecuación (m²)	Áreas de adecuación de espacio público existente (m²)	Áreas de cesión pública para espacio público a compensar en dinero (m²)
13	138,68	1.353,31	387,28	1.873,20	2.320,89



**Alcaldía de Medellín**  
Distrito de  
Ciencia, Tecnología e Innovación

DEPARTAMENTO ADMINISTRATIVO DE PLANEACIÓN

**AIE MED RÍO CENTRO - PLAN PARCIAL Z2\_R\_43 FORMULACIÓN ASIGNACIÓN DE CARGAS URBANÍSTICAS POR UAU**

Fuente de Información:  
Departamento Administrativo de Planeación

Elaboró: Macroproyectos AIE MEDRio (2022)

Procesó: Macroproyectos AIE MEDRio (2022)

Escala de Impresión:  
1:10.000 y 1:2.000

Fecha de Elaboración:  
18/12/2023

9-2/9

**Sistema de Coordenadas**

Coordenadas: Magna origen Medellín 2010  
Proyección: Cartesianas  
Falso Este: 835378,647  
Falso Norte: 1180816,875  
Longitud Origen: -75,564886  
Latitud Origen: 6,229208  
Altura del Plano: 1510 Metros  
Coordenadas Geográficas: GCS\_MAGNA  
Datum: MAGNA

**Convenciones Temáticas**

UAU 9 - 13

Límite Plan Parcial

Proyecto Delimitación UAU

AME con Desarrollo Restringido

UAU con Potencial de EP

Unidad de Actuación Urbanística

Área Útil

Borde de Vía

Área de Manejo Especial

**Carga Urbanística**

Adecuación de Espacio Público

Adecuación de Vías

Cesión y Adecuación de Espacio Público

Cesión y Adecuación de Vías

