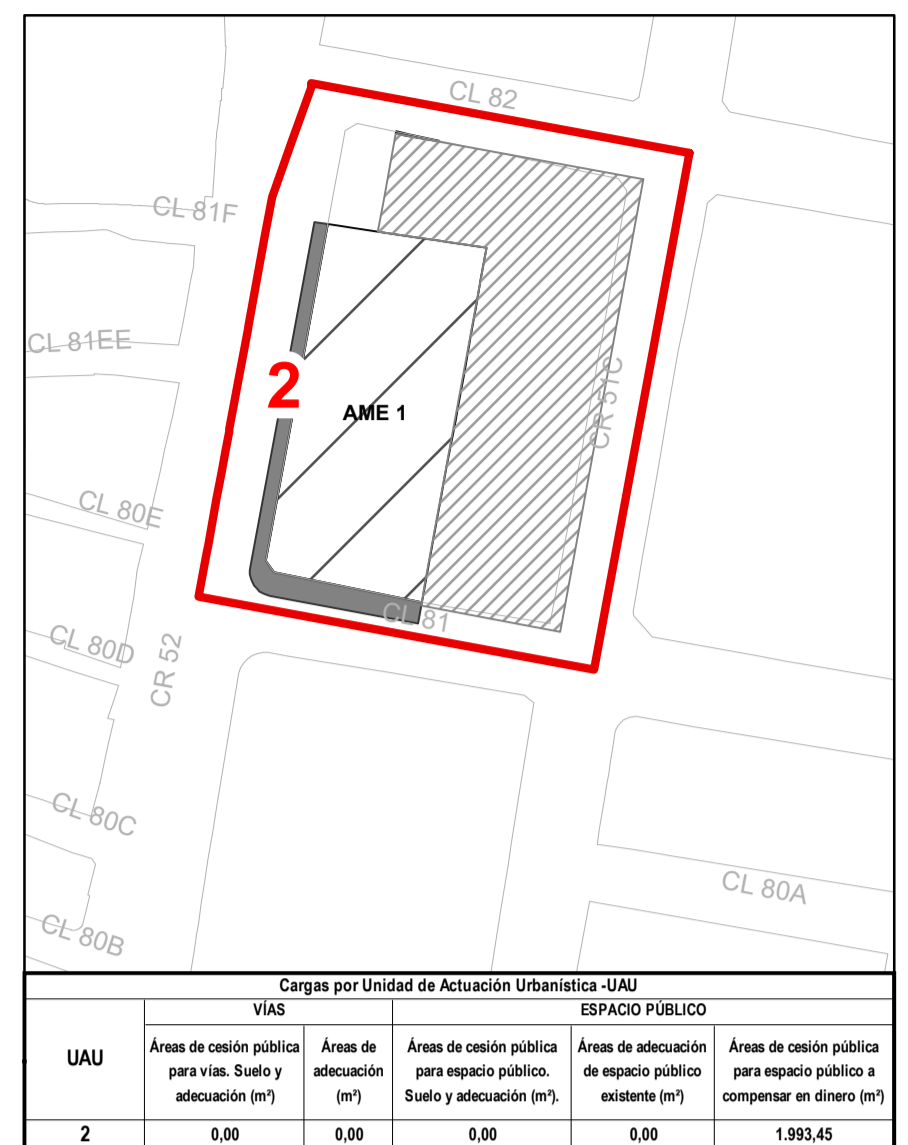
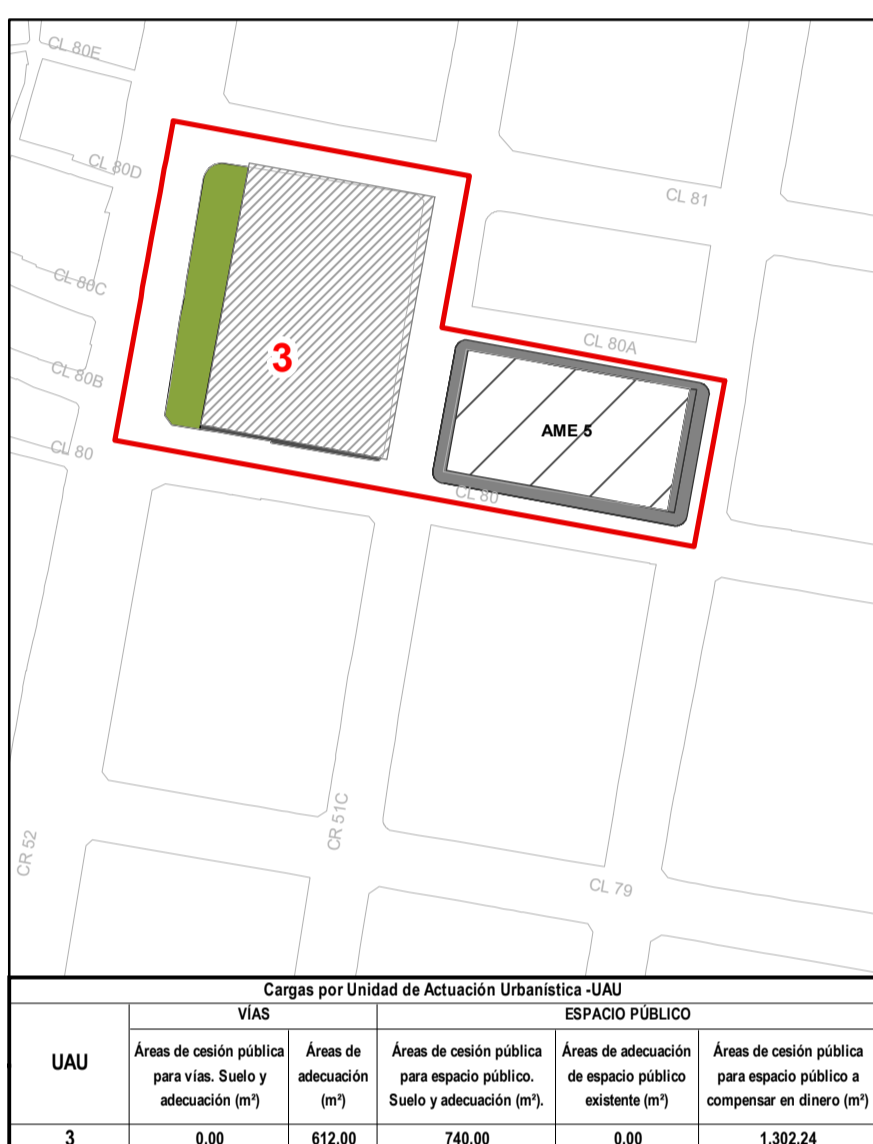


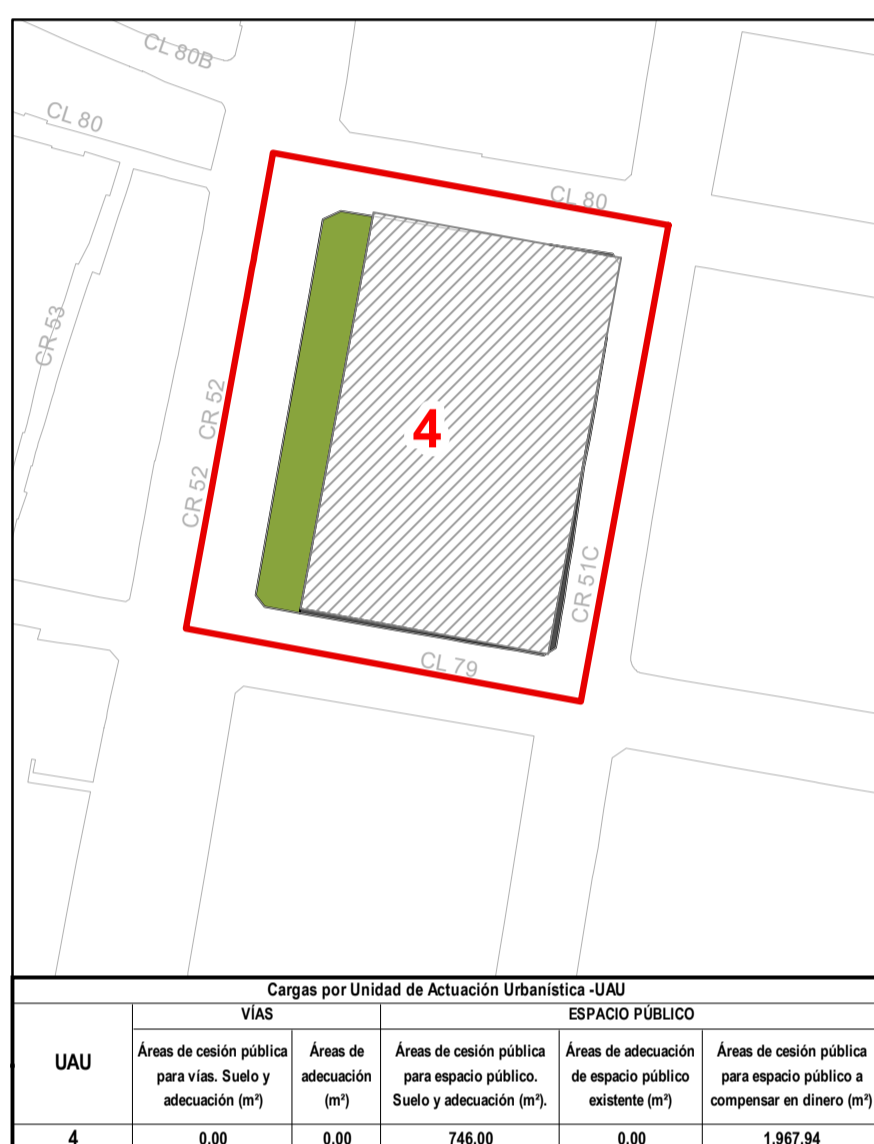
UAU	VIAS		ESPACIO PÚBLICO		
	Áreas de cesión pública para vías. Suelo y adecuación (m²)	Áreas de adecuación (m²)	Áreas de cesión pública para espacio público. Suelo y adecuación (m²).	Áreas de adecuación de espacio público existente (m²)	Áreas de cesión pública para espacio público a compensar en dinero (m²)
1	411,00	0,00	1.466,00	0,00	777,76



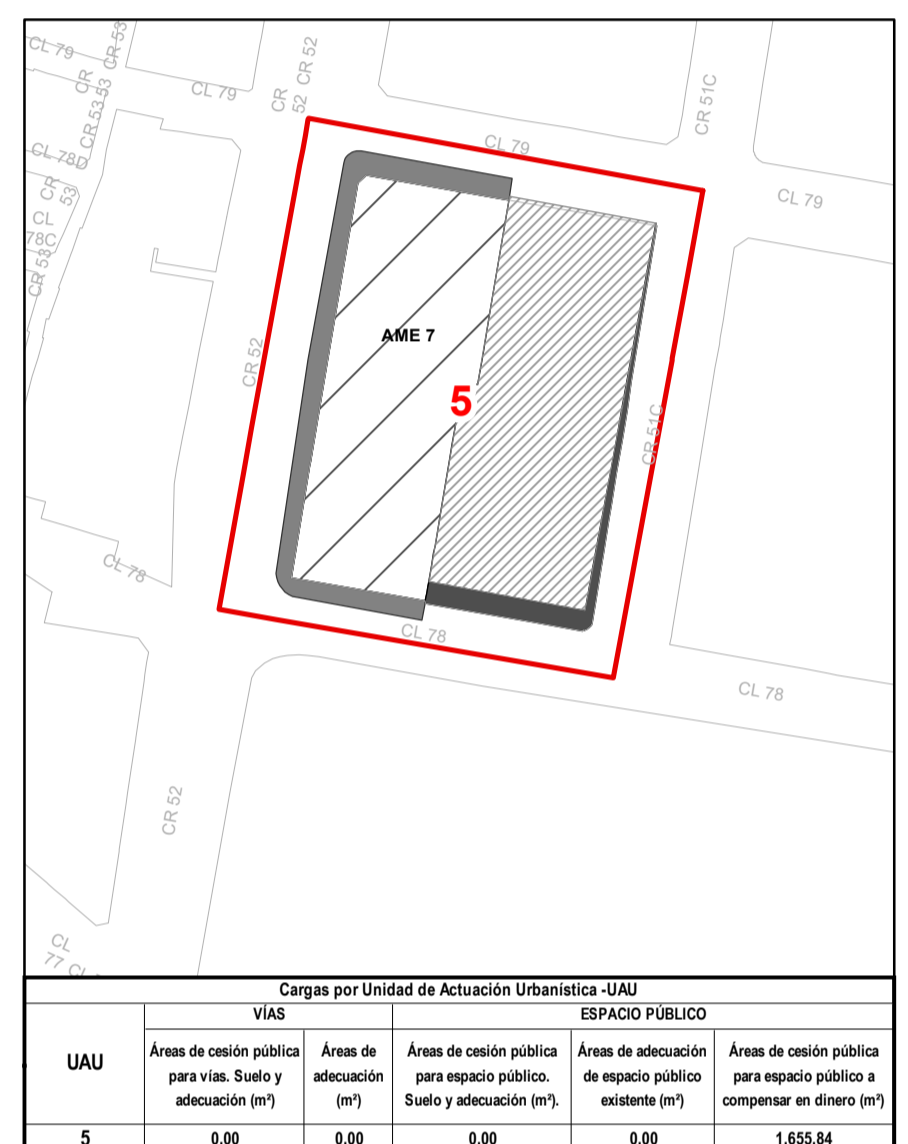
UAU	VIAS		ESPACIO PÚBLICO		
	Áreas de cesión pública para vías. Suelo y adecuación (m²)	Áreas de adecuación (m²)	Áreas de cesión pública para espacio público. Suelo y adecuación (m²).	Áreas de adecuación de espacio público existente (m²)	Áreas de cesión pública para espacio público a compensar en dinero (m²)
2	0,00	0,00	0,00	0,00	1.993,45



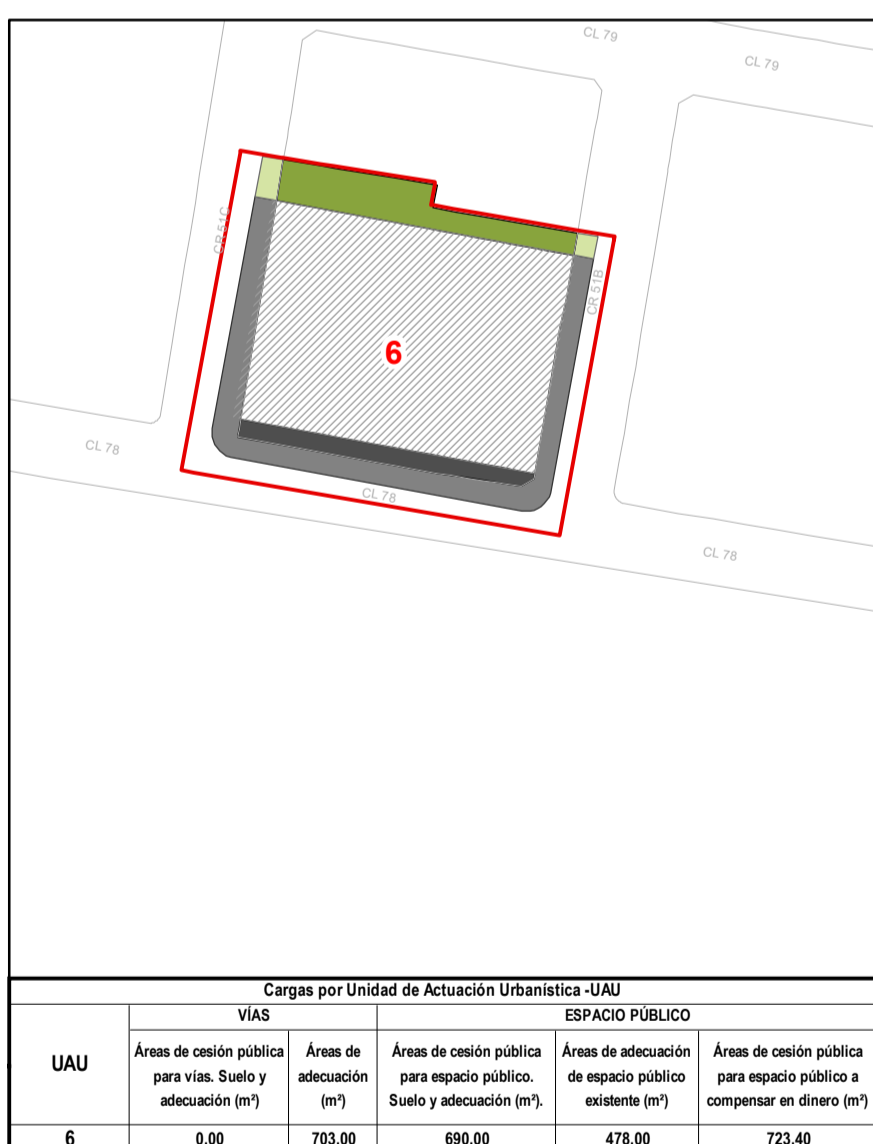
UAU	VIAS		ESPACIO PÚBLICO		
	Áreas de cesión pública para vías. Suelo y adecuación (m²)	Áreas de adecuación (m²)	Áreas de cesión pública para espacio público. Suelo y adecuación (m²).	Áreas de adecuación de espacio público existente (m²)	Áreas de cesión pública para espacio público a compensar en dinero (m²)
3	0,00	612,00	740,00	0,00	1.302,24



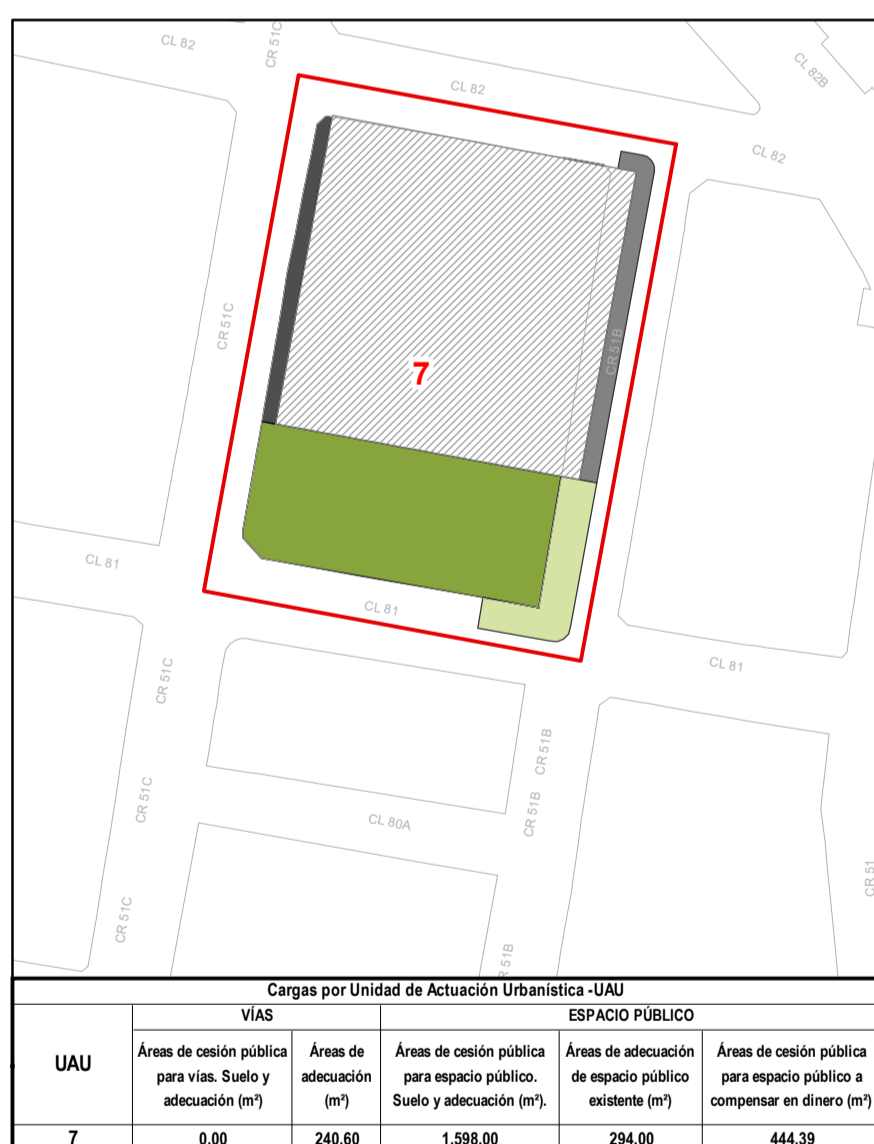
UAU	VIAS		ESPACIO PÚBLICO		
	Áreas de cesión pública para vías. Suelo y adecuación (m²)	Áreas de adecuación (m²)	Áreas de cesión pública para espacio público. Suelo y adecuación (m²).	Áreas de adecuación de espacio público existente (m²)	Áreas de cesión pública para espacio público a compensar en dinero (m²)
4	0,00	0,00	746,00	0,00	1.967,94



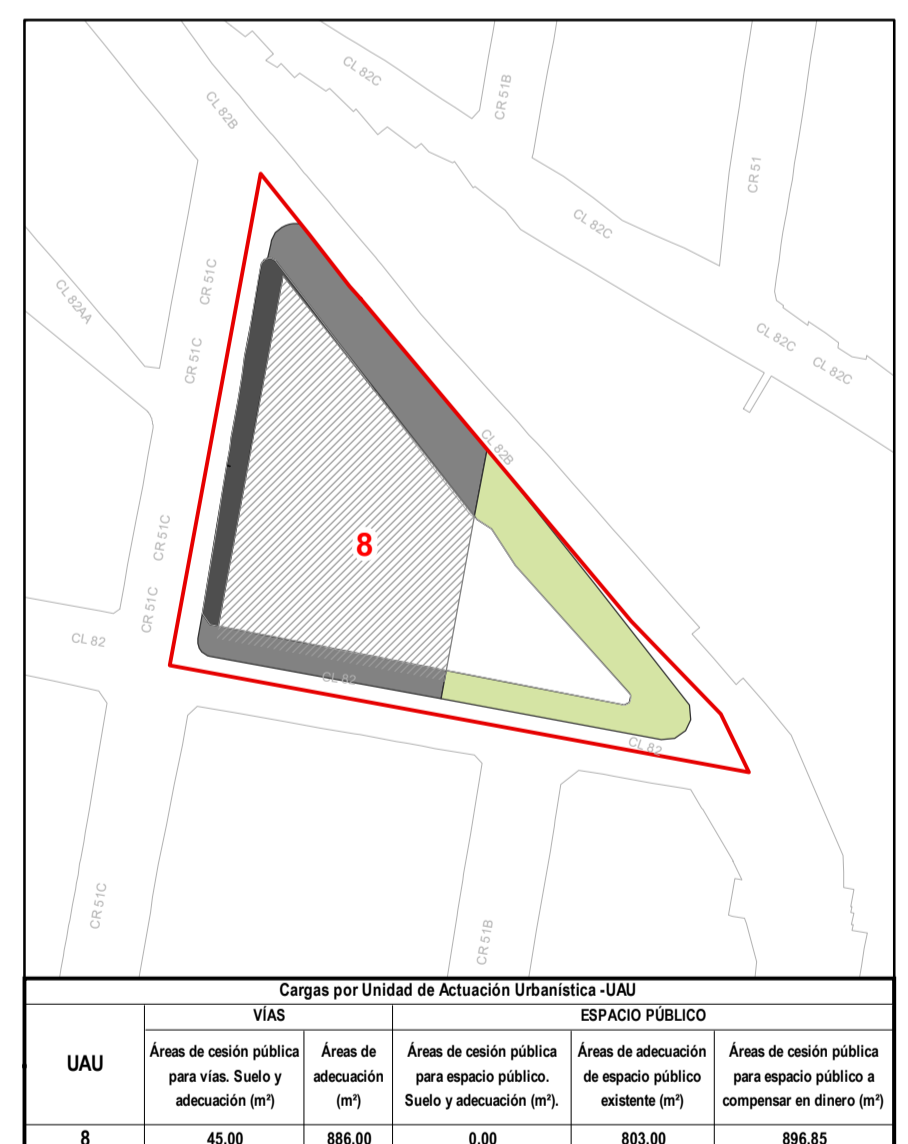
UAU	VIAS		ESPACIO PÚBLICO		
	Áreas de cesión pública para vías. Suelo y adecuación (m²)	Áreas de adecuación (m²)	Áreas de cesión pública para espacio público. Suelo y adecuación (m²).	Áreas de adecuación de espacio público existente (m²)	Áreas de cesión pública para espacio público a compensar en dinero (m²)
5	0,00	0,00	0,00	0,00	1.655,84



UAU	VIAS		ESPACIO PÚBLICO		
	Áreas de cesión pública para vías. Suelo y adecuación (m²)	Áreas de adecuación (m²)	Áreas de cesión pública para espacio público. Suelo y adecuación (m²).	Áreas de adecuación de espacio público existente (m²)	Áreas de cesión pública para espacio público a compensar en dinero (m²)
6	0,00	703,00	690,00	478,00	723,40



UAU	VIAS		ESPACIO PÚBLICO		
	Áreas de cesión pública para vías. Suelo y adecuación (m²)	Áreas de adecuación (m²)	Áreas de cesión pública para espacio público. Suelo y adecuación (m²).	Áreas de adecuación de espacio público existente (m²)	Áreas de cesión pública para espacio público a compensar en dinero (m²)
7	0,00	240,60	1.598,00	294,00	444,39



UAU	VIAS		ESPACIO PÚBLICO		
	Áreas de cesión pública para vías. Suelo y adecuación (m²)	Áreas de adecuación (m²)	Áreas de cesión pública para espacio público. Suelo y adecuación (m²).	Áreas de adecuación de espacio público existente (m²)	Áreas de cesión pública para espacio público a compensar en dinero (m²)
8	45,00	886,00	0,00	803,00	896,85



Alcaldía de Medellín
Distrito de
Ciencia, Tecnología e Innovación

DEPARTAMENTO ADMINISTRATIVO DE PLANEACIÓN

AIE MED RÍO NORTE - PLAN PARCIAL Z1_R_8 FORMULACIÓN ASIGNACIÓN DE CARGAS URBANÍSTICAS POR UAU

Fuente de Información:
Departamento Administrativo de Planeación

Elaboró: Macroproyectos AIE MEDRIO (2022)

Procesó: Macroproyectos AIE MEDRIO (2022)

Escala de Impresión:
1:10.000 y 1:2.000

Fecha de Elaboración:
4/12/2023

9-1/9

Sistema de Coordenadas

Coordenadas: Magna origen Medellín 2010
Proyección: Cartesianas
Falso Este: 835378,647
Falso Norte: 1180816,875
Longitud Origen: -75,564886
Latitud Origen: 6,229208
Altura del Plano: 1510 Metros
Coordenadas Geográficas: GCS_MAGNA
Datum: MAGNA

Convenciones Temáticas

— Limite Plan Parcial

— UAU 1 - 8

— Proyecto Delimitación UAU

— AME con Desarrollo Restringido

— UAU con Potencial de EP

— Unidad de Actuación Urbanística

— AreaUtil

— Borde de Vía

— Área de Manejo Especial

Carga Urbanística

— Adecuación de Espacio Público

— Adecuación de Vías

— Cesión y Adecuación de Espacio Público

— Cesión y Adecuación de Vías

